



U.A.E. CUERPO OFICIAL
BOMBEROS
BOGOTÁ D.C.

Comisión Distrital para la Gestión del Riesgo por Incendios Forestales (CDGRIF)

ACTA No. 08 de 2025

SESIÓN ORDINARIA

FECHA: 12/08/2025

HORA: 2:00 p.m. – 3:30 p.m.

LUGAR: Virtual – Plataforma Meet

INTEGRANTES DE LA INSTANCIA:

Nombre	Cargo	Entidad	Asiste		Observaciones
			Si	No	
Gustavo Quintero	Secretario de Gobierno	SDG		X	
Emilio Rodríguez Bastidas	Director de Gestión Ambiental	SDA	X		
William Tovar Segura	Subdirector Gestión de Riesgo	UAECOB	X		
Coronel Wilson Eduardo Martínez Escobar	Jefe de Estado Mayor y Segundo comandante BRIAD	Ejército Nacional		X	
Camila Cortés Daza	Directora para la Gestión Policial	SDG		X	
Juan Fernando Phillips Bernal	Subdirector Científico	JBB	X		
Andrés Mauricio Garzón Orjuela	Asesor de gestión del riesgo	CAR	X		
Mayor César Augusto Duarte	Director Seccional Bogotá	DCC	X		
Raymond Jiménez	Subdirector de Ecosistemas y Estudios Ambientales (E)	IDEAM	X		
Oscar Cañón Caldas	Subdirector de Emergencias	IDIGER	X		
Rodrigo Alberto Manrique	Subdirector Técnico de Parques	IDRD	X		
Diego Camilo Ortiz Corredor	Director de Gestión Ambiental del Recurso Hídrico	EAAB – ESP	X		
Wilmar Darío Fernández Gómez	Decano de la Facultad del Medio Ambiente y Recursos Naturales	UDFJC		X	
Gipsy Vivian Arenas	Jefe Oficina Gestión del Riesgo	PNN	X		Participó, pero no diligenció la asistencia.
José Daniel Gualdrón Moreno	Brigadier General	MEBOG		X	

Calle 20 No. 68 A – 06 Edificio Comando

PBX: 382 25 00

www.bomberosbogota.gov.co - Línea de emergencia 123

NIT: 899.999.061-9. - Código Postal: 110931



ALCALDÍA MAYOR
DE BOGOTÁ D.C.



U.A.E. CUERPO OFICIAL
BOMBEROS
BOGOTÁ D.C.

SECRETARÍA TÉCNICA:

Nombre	Cargo	Entidad
William Tovar Segura	Subdirector Gestión de Riesgo	UAE Cuerpo Oficial de Bomberos

INVITADOS PERMANENTES:

Nombre	Cargo	Entidad	Asiste		Observaciones
			Si	No	
Ricardo Rey	Comandante	CBVB	X		
Angélica María Zambrano	Subdirectora de Gestión de Riesgo en Emergencias y Desastres – SGRED(E)	SDS	X		
Nicolás Páez Rojas	Representantes Agrupación Socorrismo	Cruz Roja	X		

OTROS ASISTENTES A LA SESIÓN:

Nombre	Cargo	Entidad	Asiste		Observaciones
			Si	No	
Stephanie Ruiz Casallas	Contratista	CAR	X		
Ever Javier Ortiz García	Profesional universitario	SGD - DGP	X		
Rodney Poveda	Profesional especializado	IDEAM	X		
Luis Mario Moreno Amado	Coordinador grupo de bosques	IDEAM	X		
María Teresa Gaona Villate	Profesional Especializado	IDIGER	X		
Jaime Alfredo Quintero Olaya	Contratista	IDIGER	X		
Daniela Medina Sandoval	Contratista	PNN	X		
Leonardo Ruiz Torres	Profesional Universitario	PNN	X		
Mario Fernando Piedrahita Ponce	Profesional Especializado	PNN	X		
Lorena López Daza	Contratista	UAECOB	X		
Paula Andrea Robles Carrillo	Contratista	UAECOB	X		
Rambler David Díaz Parra	Contratista	UAECOB	X		
Dayana Andrea	Contratista	UAECOB	X		

Calle 20 No. 68 A – 06 Edificio Comando
PBX: 382 25 00
www.bomberosbogota.gov.co - Línea de emergencia 123
NIT: 899.999.061-9. - Código Postal: 110931



ALCALDÍA MAYOR
DE BOGOTÁ D.C.

Lizarazo Suárez					
Gonzalo Emilio Cuellar Tello	Comandante	UAECOB	X		
Liliana Castro Rodríguez	Profesional Especializado	SDA	X		
Anderson Julián Ballesteros Castillo	Auxiliar de Respuesta	CRUZ ROJA COLOMBIANA	X		
Andrés José Suárez	Proyecto Caminos de los Cerros Orientales	EAAB	X		
José Octavio López Gallego	Profesional especializado	SDS	X		
Mayor Carlos Alberto León	Jefe de Carabineros	Policía	X		

CITACIÓN: El 5 de agosto de 2025 la UAECOB, como secretaría técnica, envió mediante correo electrónico la convocatoria a la sesión ordinaria correspondiente a agosto; en la citación relacionó el orden del día a tratar, la hora y el link para acceder a la sesión virtual.

ORDEN DEL DÍA:

1. Verificación del cuórum y diligenciamiento listado de asistencia.
2. Aprobación del orden del día.
3. Aprobación del acta de la reunión ordinaria de julio.
4. Pronóstico del tiempo (IDEAM).
5. Seguimiento a las acciones hechas en caminos y senderos (UAECOB).
6. Seguimiento a compromisos (SDA).
7. Reporte de los eventos forestales atendidos en julio 2025 (UAECOB).
8. Propositiones y varios.
9. Confirmación de la siguiente sesión ordinaria.

DESARROLLO:

1. Verificación del cuórum y diligenciamiento del listado de asistencia

Se verificó el cuórum y se comprobó la participación de diez (10) integrantes y tres (3) invitados permanentes. Se solicitó diligenciar el listado de asistencia.

2. Aprobación del orden del día

Se aprobó el orden del día.

3. Aprobación del acta de la reunión ordinaria de julio

No hubo observaciones al acta de la sesión de julio; esta fue aprobada.

4. Pronóstico del tiempo (IDEAM)

El IDEAM inició señalando, a través de imágenes satelitales en canal infrarrojo, las condiciones que prevalecían en la ciudad, las que denotaban condiciones secas en casi todo el territorio, con excepción del mar Pacífico y zonas específicas de la Orinoquía y Amazonía. Cundinamarca tenía nubosidad en el sector nororiental; sin embargo, había predominio de tiempo seco para Bogotá. La carta de superficie mostraba el tránsito de una onda tropical ingresando desde el oriente, que generaría precipitaciones y nubosidad en los días siguientes, en el centro y norte del país. Por otro lado, había una tormenta tropical en el Atlántico, denominada Erin, que daría paso a un huracán mayor en los siguientes siete días, con trayectoria hacia el norte, sin ingreso e influencia sobre el territorio.

Las lluvias acumuladas, al 12 de agosto, presentaban valores para Cundinamarca con precipitaciones entre 30 y 50 mm en la zona centro. Además, la anomalía real de las lluvias mostraba en Bogotá y en la zona oriental del departamento, un déficit del 30 al 40 % de las lluvias que se tienden a presentar; por su parte, la ponderación demostró valores normales del 20 al 40 % de las lluvias. Las estaciones del IDEAM indicaban lloviznas en la parte norte de la ciudad, con nubosidad baja y condiciones relativamente secas para el resto del territorio.

En cuanto al pronóstico, se señaló que, de acuerdo con el Modelo Europeo, se esperaba un martes relativamente seco, con aumento de nubosidad para las horas de la noche y madrugada con algunas lluvias. El miércoles y jueves serían lluviosos, mientras que el viernes, sábado y domingo habría un descenso en la nubosidad, con algunas lloviznas. Para julio, agosto y septiembre se esperan lluvias por debajo de lo normal en el Piedemonte Llanero y serían normales en el resto del país.

De acuerdo con las condiciones climáticas, no había alerta por incendios de la cobertura vegetal.

Por último, a nivel de predicción climática para los siguientes tres meses, se comentó que la MJO estaba en fase subsidente (no apoya las lluvias) y el ENOS en fase neutral sin condiciones de El Niño o La Niña; se espera un 56 % de probabilidad de que se mantengan estas condiciones hasta octubre; sin embargo, hay un 50 % de probabilidad de que finalizando el año se presente el fenómeno de La Niña.

5. Seguimiento a las acciones hechas en caminos y senderos (UAECOB)

La UAECOB informó que desde la última semana de julio se han hecho nuevos recorridos en ocho (8) de los catorce (14) caminos y senderos priorizados: Las Moyas, Aguanoso, Alto de la Viga, San Dionisio, Ladrillera Montebello, Cruz Verde, Entrenubes y El Zuque. En estas visitas participaron entidades como la CAR, la EAAB, la SDA y la UAECOB, entre otras.

A continuación, se indicaron los principales aspectos identificados en cada uno de los senderos o caminos mencionados anteriormente:

1. **Entrenubes:** presenta un 100 % de ejecución en las acciones de vegetación. En el componente correctivo, se aplicó una capa de asfalto hasta la bifurcación que lleva al vivero de la SDA; el resto del camino cuenta con nivelación adecuada para el acceso

de organismos de rescate.

2. **San Dionisio:** se encuentra al 81,48 % de ejecución. Durante el recorrido se verificó que tres acciones de nivelación ya no representan obstáculos, por lo que se dieron por ejecutadas. Asimismo, se evidenciaron labores de poda, limpieza y tronzado de árboles caídos. No obstante, persiste la falta de limpieza de retamo espinoso en el inicio del camino, a cargo de un propietario privado. Se recomienda mantener podas periódicas por la presencia constante de retamo en la zona.
3. **Ladrillera Montebello:** registra un 10 % de ejecución. Se identificaron tres nuevos puntos críticos relacionados con postes inclinados sobre la vía; adicionalmente, hay dos árboles con riesgo de caída, los cuales fueron marcados por la CAR. Finalmente, el camino presenta pérdida de la bancada e invasión de retamo espinoso.
4. **Las Moyas:** se encuentra al 20 % de ejecución. Uno de los puntos inicialmente clasificado como tronzado pasó a tala, debido al riesgo de caída de árboles, según lo indicado por la CAR. Adicionalmente, un punto de poda cambió a ejecutado, al no encontrarse vegetación invadiendo el sendero.
5. **Cruz Verde:** su ejecución es del 0 %. Durante el recorrido se identificó una roca de gran tamaño, aproximadamente a 200 metros del inicio del camino, que impide el paso. Se gestionará con la Alcaldía Local de San Cristóbal y con la Unidad de Mantenimiento Vial para su retiro. En cuanto al retamo espinoso, la SDA había reportado algunas intervenciones, pero la UAECOB identificó que no corresponden con los puntos previamente definidos. El retamo continúa invadiendo el camino, por lo que se recomienda control permanente; así mismo, persiste la disposición inadecuada de residuos sólidos en el camino.
La SDA intervino y pidió a la UAECOB no quitar lo reportado, así las acciones se hayan hecho en otros puntos; de igual forma, recordó que la entidad no es responsable de acciones en ese camino, por lo que no se le debe registrar como ejecutor de la acción; otra cosa es que ha colaborado con el control de retamo en algunos puntos.
6. **Altos del Zuque:** presenta un 100 % de ejecución, con evidencia de mantenimiento constante.
7. **Alto de la Viga:** registra un 22,22 % de ejecución. Dos de los puntos críticos ya no presentan problemas de vegetación.
8. **Aguanoso:** tiene un avance del 39,13 % en general. En el componente de vegetación, se alcanzó el 90 % de ejecución (9 de 10 acciones). Resta una acción relacionada con tala de árboles, que será revisada con la EAAB. Se recomienda mantenimiento constante en los puntos intervenidos.

En términos generales, al cierre de julio la ejecución global alcanza el 40,21 %, con 115 acciones ejecutadas de 286. A nivel distrital, la ejecución es del 61,36 %.

De otra parte, la UECOB informó que los días 11, 12 y 14 de agosto estaban programados recorridos en los senderos Arzobispo, Las Delicias, Escuela Logística y El Cable, cuyos resultados se presentarán en la sesión ordinaria del septiembre.

La SDA informó que adelantó acciones de vegetación en el camino del cerro El Cable, cuyo registro ya se visibiliza en el Power BI. Por su parte, la Alcaldía Local de Chapinero acompañó los recorridos en Arzobispo y Las Delicias e indicó que el contratista encargado de la ejecución

presenta inconvenientes con la DIAN, lo que mantiene el contrato suspendido. Una vez reanudado, lo cual se espera ocurra entre la primer y segunda semana de septiembre, se priorizarán las intervenciones en los senderos, para los cuales ya se gestionó el permiso ante la CAR, entidad que prevé hacer la visita de verificación el 11 de agosto.

La UAECOB señaló que, según lo evidenciado en la visita, solo se requeriría el permiso para una tala, pues las demás acciones requeridas son troceo de árboles caídos.

6. Seguimiento a compromisos (SDA)

Compromisos	Nombre responsable	Entidad	Seguimiento
1 Continuar la gestión con la Secretaría Jurídica Distrital para el análisis del marco normativo que permita intervenciones en predios privados y sobre la propuesta de protocolo de activación de la Fiscalía para judicializar personas que inicien deliberadamente incendios forestales.	Emilio Rodríguez	SDA	La SDA ha entablado unas mesas de trabajo con la CAR, con el fin de establecer una ruta que permita intervenir los caminos. La CAR solicitó al Distrito que le presente una solicitud para establecer la ruta, a fin de generar unos lineamientos que faciliten las intervenciones. En cuanto al protocolo, se realizó una reunión entre la Dirección Legal Ambiental de la SDA y la UAECOB, en la que se presentó el borrador del documento y se pidió a los bomberos revisarlo y enviar sus comentarios y aportes. Se acordó que estos se enviarían a más tardar el 20 de agosto de 2025, para su integración en la versión final del documento.
2 Realizar las acciones a cargo de la Alcaldía Local en los senderos de los cerros orientales.	Estefany Pereira	Alcaldía de Chapinero	La Alcaldía de Chapinero indicó que el contrato a través del cual harán las intervenciones continúa suspendido, según se explicó anteriormente. Se espera su reanudación en septiembre, mes en el que se harían las acciones.
3 Gestionar la realización de una sesión de la Mesa de Alto Nivel para dinamizar el mantenimiento de caminos y	Emilio Rodríguez	SDA	La SDA está gestionando la realización de la sesión, la cual se espera realizar en agosto. A esta se convocará a parte del

	senderos en cerros orientales.			Gabinete Distrital, según como se ha venido desarrollando el espacio.
4	Plantear un cronograma para realizar los recorridos a los caminos y senderos y convocar a las entidades.	William Tovar	UAECOB	La UAECOB envió a los integrantes de la Comisión la programación de los recorridos, los cuales, como se dijo antes, iniciaron la última semana de julio y continuarán la segunda semana de agosto.
5	Diligenciar el plan de acción del primer trimestre de 2025.	Linda Ariza Wilmar Fernández	SDS UDFJC	Las entidades no han hecho el reporte.
6	Continuar la reunión conjunta sobre el control de retamo y determinar la forma de manejar sus residuos.	Emilio Rodríguez Juan Phillips Bernal	SDA JBB	La SDA informó que se han hecho acercamientos entre la Secretaría y el Jardín Botánico, se ha recolectado información y se hizo una visita conjunta al vivero CERESA, como antesala a la reanudación de la Mesa de Retamo, la cual será liderada por la SDA.
7	Diligenciar el plan de acción del segundo trimestre de 2025.		Todos los integrantes	Algunas entidades ya hicieron sus reportes, pero faltan los del IDEAM, la SDS, la UDFJC y el JBB.

7. Reporte de los eventos forestales atendidos en julio 2025 (UAECOB)


La UAE Cuerpo Oficial de Bomberos presentó el informe del reporte de los eventos con fuego en la vegetación atendidos en julio de 2025. En este mes se presentaron ocho eventos, que corresponden a siete quemas y un conato, con un área de afectación de 0,18 hectáreas.

JULIO 2025

SUBCLASE	CANTIDAD	ÁREA AFECTADA (m2)	PORCENTAJE
QUEMAS	7	0,1802	87%
CONATO	1	0,002	13%
INCENDIOS FORESTALES	0	0,0	0%
TOTAL	8	0,18	100%

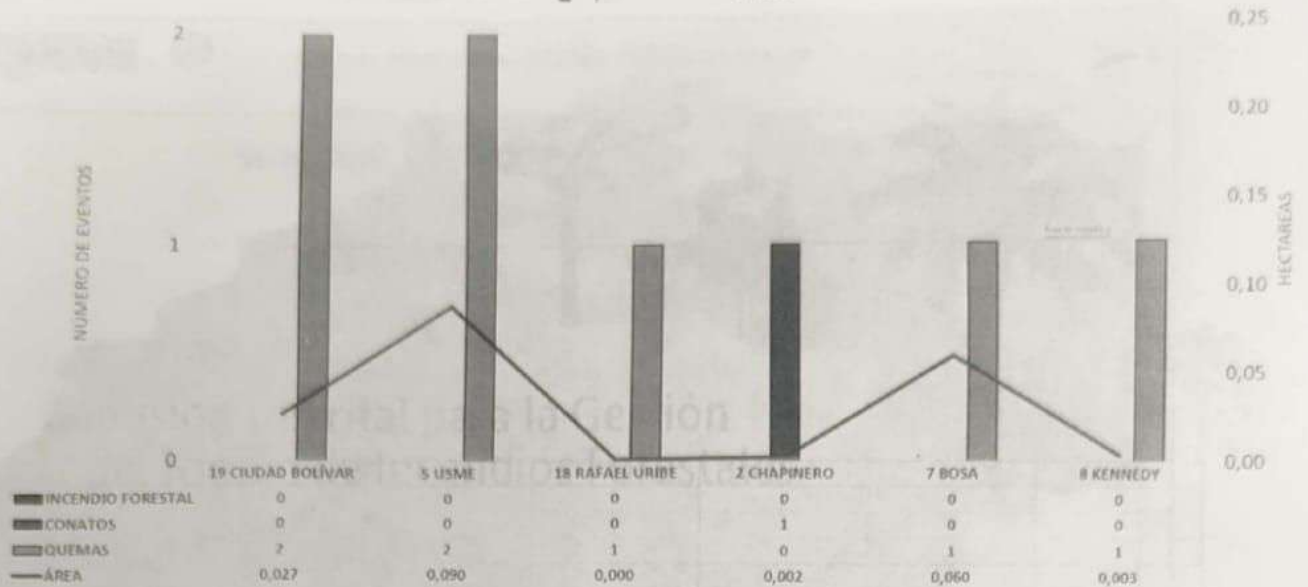
Fuente: UAECOB, 2025

A continuación, en un mapa están los lugares donde se presentaron los eventos.



Fuente: UAECOB, 2025

Se mencionó que tales eventos se concentraron en las localidades de Ciudad Bolívar (dos quemas); Usme (dos quemas); Rafael Uribe Uribe (una quema); Chapinero (un conato); y, finalmente, Bosa y Kennedy (una quema cada una).



El consolidado de eventos ocurridos en Bogotá entre enero y julio de 2025 es de 88 en total, de los cuales 56 fueron quemaduras, que representan el 64 %; 29 conatos, correspondientes al 33 %; y 3 incendios forestales que representan el 3 % de los servicios atendidos. Esto destaca que las quemaduras son las más representativas, en cuanto a porcentaje, y los incendios forestales en cuanto a área.


ENERO - JULIO 2025

SUBCLASE	CANTIDAD	ÁREA AFECTADA (ha)	PORCENTAJE
QUEMAS	56	2,2	64%
CONATO	29	1,8	33%
INCENDIOS FORESTALES	3	12,7	3%
TOTAL	88	16,7	100%

Fuente: UAECOB, 2025

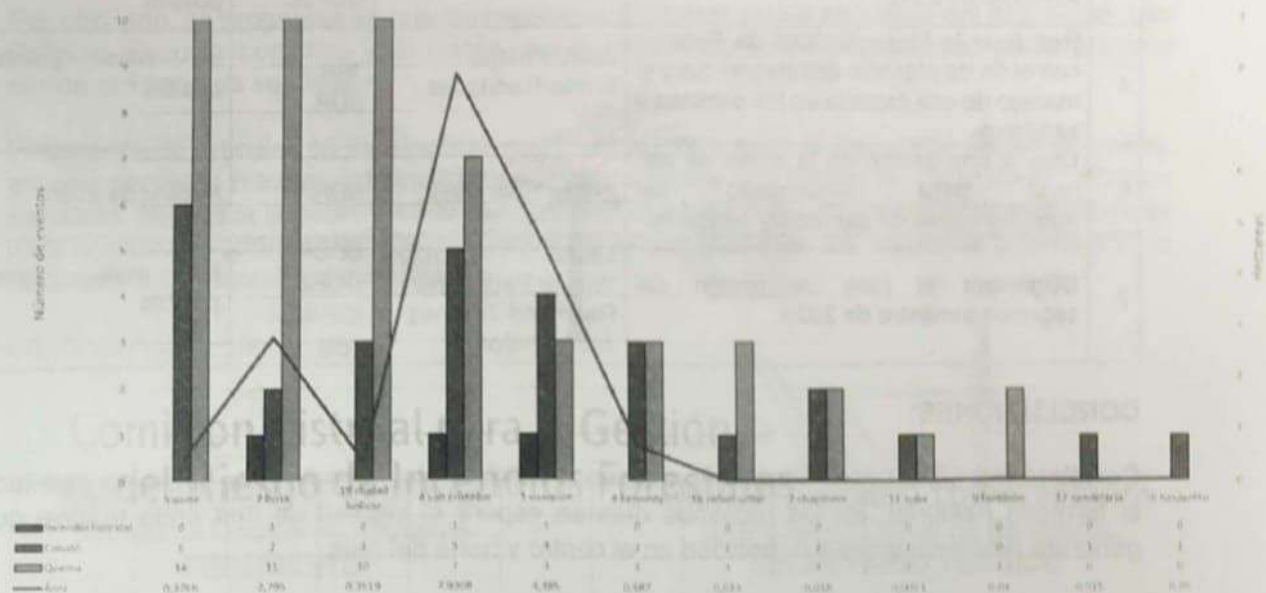
La comparación de los eventos ocurridos durante los primeros siete meses de 2025 muestra que enero fue el mes en el que más se reportaron eventos, y mayo en el que menos; además, se evidencia que en julio hubo un aumento en el número de eventos, respecto a los dos meses

anteriores.



Fuente: UAECOB, 2025

Finalmente, en cuanto al comportamiento por localidad, se mencionó que Usme es la localidad en la que más se han presentado eventos en lo corrido del año, seguida de Bosa y Ciudad Bolívar; y para área afectada, se tiene que San Cristóbal y Bosa son las localidades más representativas.



Fuente: UAECOB, 2025

8. Propositiones y varios

- La UAECOB informó que el plan de acción del segundo trimestre ya está disponible en el OneDrive para el diligenciamiento de los avances por parte de las entidades.

9. Confirmación de la siguiente sesión ordinaria

La siguiente sesión ordinaria se hará el 9 de septiembre a las 2:00 p.m. de forma virtual.

Compromisos.

Compromisos	Nombre responsable	Entidad	Fecha
1 Continuar la gestión con la Secretaría Jurídica Distrital para el análisis del marco normativo que permita intervenciones en predios privados y sobre la propuesta de protocolo de activación de la Fiscalía para judicializar personas que inicien deliberadamente incendios forestales.	Emilio Rodríguez	SDA	Lo más pronto posible
2 Realizar las acciones a cargo de la Alcaldía Local de Chapinero en los senderos de los cerros orientales.	Estefany Pereira	Alcaldía de Chapinero	Septiembre de 2025
3 Diligenciar el plan de acción del primer trimestre de 2025.	Linda Ariza Wilmar Fernández	SDS UDFJC	Lo más pronto posible
4 Reactivar la Mesa Distrital de Retamo con el fin de plantear estrategias para el manejo de esa especie en los caminos y senderos.	Juan Phillips Emilio Rodríguez	JBB SDA	Lo más pronto posible
6 Citar a una sesión de la mesa de alto nivel para seguimiento del mantenimiento de caminos y senderos.	Emilio Rodríguez	SDA	Agosto de 2025
7 Diligenciar el plan de acción del segundo trimestre de 2025.	Linda Ariza Wilmar Fernández Raymond Jiménez Juan Phillips	SDS UDFJC IDEAM JBB	Lo más pronto posible

CONCLUSIONES:

Condiciones climáticas: según información del IDEAM, hay condiciones secas en casi todo el territorio nacional. En los próximos días se espera el ingreso de una onda tropical que generará precipitaciones y nubosidad en el centro y norte del país.

Se espera aumento de la precipitación, con lluvias importantes al occidente de Bogotá, en los próximos días. No se presenta alerta para incendios forestales; además, el ENOS se encuentra en fase neutral, es decir, sin condiciones de El Niño o La Niña, con un 56 % de probabilidad de mantenerse en estas condiciones hasta octubre; no obstante, hay probabilidad del 50 % de que la situación cambie hacia final de año y pueda presentarse fenómeno La Niña.

Eventos forestales: de acuerdo con el reporte de la UAECOB, durante julio de 2025, se registraron ocho eventos correspondientes a siete quemas y un conato. En lo corrido de 2025, las localidades de Usme, Bosa y Ciudad Bolívar han sido las más afectadas por número de eventos, mientras que San Cristóbal y Bosa registran la mayor área de afectación.

El análisis del periodo de enero a junio muestra que enero fue el mes con el mayor número de eventos, mientras que mayo tuvo la menor cantidad, y julio tuvo un aumento de eventos en comparación con los dos meses anteriores.

Gestión en el mantenimiento de caminos y senderos: los recorridos realizados a finales de julio en ocho caminos y senderos permitieron verificar el avance de las acciones con un porcentaje total de ejecución del 40,21 % (115 de 286 acciones). En los predios competencia del nivel distrital la ejecución se encuentra en 61,36 %, con un cumplimiento mayor en caminos como Entrenubes y Altos del Zuque. Caminos como Cruz Verde y Ladrillera Montebello requieren intervenciones urgentes.

Se identificaron elementos recurrentes que obstaculizan el paso y aumentan el riesgo de ocurrencia de emergencias, como son: rocas, árboles caídos y la presencia de retamo espinoso, por lo que se recomienda realizar acciones de mantenimiento permanente.

Por otro lado, se programaron nuevos recorridos a realizar en los senderos del Arzobispo, Las Delicias, Escuela Logística y El Cable, cuyos resultados serán presentados en la próxima sesión ordinaria de septiembre.

Finalmente, la articulación interinstitucional ha sido clave para el desarrollo de las acciones, aunque persisten retrasos administrativos y contractuales que limitan la ejecución en algunos senderos; se resalta la necesidad de dar continuidad a las mesas de trabajo interinstitucionales para coordinar acciones pendientes, garantizar la seguridad de los senderos y fortalecer la respuesta ante incendios forestales.

En constancia firman,



EMILIO RODRÍGUEZ BASTIDAS
Secretaría Distrital de Ambiente
PRESIDENTE



WILLIAM ALFONSO TOVAR SEGURA
UAE Cuerpo Oficial de Bomberos
SECRETARIO TÉCNICO



U.A.E. CUERPO OFICIAL
BOMBEROS
BOGOTÁ S.C.

Anexos:

Anexo 1. CDGRIF-agt_2025_IDEAM

Anexo 2. Reporte de eventos julio 2025

Anexo 3. Mapa_IF

Proyectó: Lorena López - UAECOB

Revisó: Liliana Castro Rodríguez - SDA

