

Comisión Distrital para la Gestión del Riesgo por Incendios Forestales (CDGRIF)

ACTA No. 04 de 2025

SESIÓN ORDINARIA

FECHA: 08/04/2025

HORA: 2:15 p.m. – 3:30 p.m.

LUGAR: Virtual – Plataforma Teams

INTEGRANTES DE LA INSTANCIA:

Nombre	Cargo	Entidad	Asiste		Observaciones
			Si	No	
Gustavo Quintero	Secretario de Gobierno	SDG		X	
Emilio Rodríguez Bastidas	Director de Gestión Ambiental	SDA	X		
William Tovar Segura	Subdirector Gestión de Riesgo	UAECOB	X		
Coronel Wilson Eduardo Martínez Escobar	Jefe de Estado Mayor y Segundo comandante BRIAD	Ejército Nacional	X		
Camila Cortés Daza	Directora para la Gestión Policiva	SDG	X		
Juan Fernando Phillips Bernal	Subdirector Científico	JBB	X		
Andrés Mauricio Garzón Orjuela	Asesor de gestión del riesgo	CAR		X	
Mayor César Augusto Duarte	Director Seccional Bogotá	DCC	X		
Raymond Jiménez	Subdirector de Ecosistemas y Estudios Ambientales (E)	IDEAM	X		
Magda Liliana Reyes Moreno	Subdirector de Emergencias	IDIGER	X		
Gilberto Augusto Almanza	Subdirector Técnico de Parques (E)	IDRD		X	
Diego Camilo Ortiz Corredor	Director de Gestión Ambiental del Recurso Hídrico	EAAB – ESP	X		
Wilmar Darío Fernández Gómez	Decano de la Facultad del Medio Ambiente y Recursos Naturales	UDFJC		X	
Gipsy Vivian Arenas	Jefe Oficina Gestión del Riesgo	PNN		X	
José Daniel Gualdrón Moreno	Brigadier General	MEBOG		X	



U.A.E. CUERPO OFICIAL
BOMBEROS
BOGOTÁ D.C.

SECRETARÍA TÉCNICA:

Nombre	Cargo	Entidad
William Tovar Segura	Subdirector Gestión de Riesgo	UAE Cuerpo Oficial de Bomberos

INVITADOS PERMANENTES:

Nombre	Cargo	Entidad	Asiste		Observaciones
			Si	No	
Ricardo Rey	Comandante	CBVB	X		
Gerson Orlando Bermont Alavis	Secretario Distrital de Salud	SDS		X	
Juan José Díaz Castro	Coordinador de Gestión del Riesgo Cruz Roja de Desastres			X	

OTROS ASISTENTES A LA SESIÓN:

Nombre	Cargo	Entidad	Asiste		Observaciones
			Si	No	
Ever Javier Ortiz García	Profesional universitario	SGD - DGP	x		
Paola Andrea Arguello Rodríguez	Contratista	DADEP	X		
Diana Carolina Rueda Dimate	Jefe OSPA	IDEAM	X		
Juan Francisco Vacca Caicedo	Funcionario Stp - Administración de Escenarios	IDRD	X		
María Teresa Gaona Villate	Profesional Especializado	IDIGER	X		
Daniela Medina Sandoval	Contratista	PNN	X		
Mario Fernando Piedrahita Ponce	Profesional Especializado	PNN	X		
Leonardo Ruiz Torres	Profesional Especializado	PNN	X		
Andrea Medina Correcha	Contratista	UAERMV	X		
Octavio Augusto Reyes Ávila	Gerente Ambiental	EAAB	X		
Lorena López Daza	Contratista	UAECOB	X		
Paula Andrea Robles Carrillo	Contratista	UAECOB	X		
Rambler David Díaz Parra	Contratista	UAECOB	X		
Dayana Andrea Lizarazo Suárez	Contratista	UAECOB	X		
Estefany Pereira	Referente Local	Alcaldía Local de	X		



		Chainero			
Adriana Vega Romero	Contratista	SDA	X		
Liliana Castro Rodríguez	Profesional Especializado	SDA	X		

CITACIÓN: El 03 de abril de 2025 la UAECOB, como secretaría técnica, envió mediante correo electrónico la convocatoria a la sesión ordinaria correspondiente a abril; en la citación relacionó el orden del día a tratar, la hora y el link para acceder a la sesión virtual.

ORDEN DEL DÍA:

1. Verificación del cuórum y diligenciamiento listado de asistencia.
2. Aprobación del orden del día.
3. Aprobación del acta de marzo.
4. Pronóstico del tiempo (IDEAM).
5. Seguimiento a acciones en caminos y senderos (UAECOB).
6. Seguimiento a compromisos (SDA).
7. Presentación de modelos de combustibles (UDFJC).
8. Reporte de los eventos forestales atendidos en marzo 2025 (UAECOB).
9. Proposiciones y varios.
10. Confirmación de la siguiente sesión ordinaria.

DESARROLLO:

1. Verificación del cuórum y diligenciamiento del listado de asistencia.

Se verificó el cuórum y se comprobó la participación de nueve integrantes y un invitado permanente. Se solicitó diligenciar el listado de asistencia.

2. Aprobación del orden del día.

Se aprobó el orden del día.

3. Aprobación del acta de marzo.

No hubo observaciones al acta de la sesión de marzo; esta fue aprobada.

4. Pronóstico del tiempo (IDEAM).

El IDEAM habló de las condiciones que tenía Bogotá en el momento. A través de imágenes satelitales en canal infrarrojo, mostró el ingreso de humedad desde la Amazonía Brasileña, lo cual generaba lluvias y nubosidad en la cordillera y el centro del país. Desde el Pacífico había una zona de baja presión, produciendo una advección de humedad hacia el centro del país, lo que aumentaba la nubosidad.

A nivel de carta de superficie, se evidenciaba una zona de alta presión en la parte central del

Atlántico, desencadenando el aumento de los vientos alisios del norte, atrayendo nubosidad y lluvias a la zona andina.

Se indicó que la Zona de Convergencia Intertropical (ZCIT) estaba en el centro del país y que, por modular la primera temporada de lluvias en la parte central y sur del territorio, se esperaban lluvias por lo menos hasta el 8 de abril. Las precipitaciones estaban por encima del 40 al 60 % con excesos en la parte occidental y en el norte de Bogotá. El total de agua precipitable había aumentado en la Amazonía produciendo advección en la parte oriental de la ciudad, generando lluvias durante la noche de 5 a 6 horas no tan fuertes.

El pronóstico indicó precipitaciones durante la semana, con un descenso para el fin de semana. En cuanto a la Semana Santa, habría una disminución en la cantidad de lluvias en la ciudad, debido a la disminución de los vientos.

El pronóstico de la Amenaza por Incendios de la Cobertura Vegetal era muy baja para el norte de la ciudad y no había alertas en el resto de Bogotá ni en sus alrededores.

5. Seguimiento a acciones en caminos y senderos (UAECOB)

La UAECOB presentó el avance de las intervenciones en caminos y senderos, a través del Power BI. Mostró que el avance general de las entidades era del 34,77 % y un 15,77 % en trámite, teniendo 97 acciones ejecutadas y 44 en trámite, de 279 en total.

En cuanto a predios distritales, el avance era del 56,35 %; de 126 acciones requeridas, 73 en vegetación y 53 en mantenimiento correctivo, se habían ejecutado 71 y 34 estaban en trámite. Mientras que, para lo público nacional, de las 37 acciones requeridas, 26 de vegetación y 11 correctivas, se habían ejecutado 3 y 1 estaba en trámite, por lo que el avance de ejecución era de 8,11 %. La SDA hizo intervenciones en el Cerro El Cable, gracias al acuerdo de conservación que tiene suscrito con el Ministerio de Defensa. En la Escuela Logística, no se han hecho intervenciones.

Por otro lado, los predios privados tenían una ejecución del 18,10 %, correspondiente a 21 acciones ejecutadas (muchas de ellas adelantadas por entidades distritales) de las 116 requeridas: 83 en vegetación y 33 de mantenimiento correctivo. Debido a que estaba pendiente la mesa de trabajo que harían la Secretaría Jurídica y la Secretaría de Ambiente para el análisis del marco normativo que permita hacer intervenciones en predios privados, la SDA mencionó que esta tarea es adelantada por el director Legal Ambiental, quien tenía previsto hacer el reporte en la sesión, pero debió asistir al Consejo Directivo de la CAR, por lo que quedó pendiente dicho reporte.

Las acciones de mantenimiento correctivo aún no cuentan con el aval del Ministerio de Ambiente para ser ejecutadas por la UAERMV en el Cerro El Cable. En el Sendero Cascada Las Delicias y en el Sendero Quebrada Arzobispo, el ejecutor es la Alcaldía Local de Chapinero; para estos casos, la Secretaría de Gobierno indicó que ha enviado alrededor de cinco oficios a esa Alcaldía Local, con el fin de que se ejecuten las actividades pendientes; sin embargo, no se ha logrado una respuesta efectiva.

La referente local de Chapinero manifestó que se recibieron los oficios de la Secretaría de Gobierno pero que se presentaron algunos retrasos en la contratación, lo que conllevó que hasta marzo iniciara la revisión de los predios. Indicó que ya se cuenta con un contratista que se encargará de realizar las actividades; estaban realizando el diagnóstico y la planeación, con el fin de compartir el cronograma requerido. Indica que el 9 de abril enviará al correo de la Comisión el cronograma, junto con las actividades que se harán en los puntos identificados.

Por otro lado, la SDA indicó que hizo troceo de árboles y recolección de residuos vegetales en el cerro El Cable pero están pendientes algunas talas, para las cuales ya solicitó autorización a la CAR.

Finalmente, se aclaró que en el sendero El Zuque algunas acciones reportadas como ejecutadas corresponden a situaciones que, si bien se evidencian en el camino, no impiden el paso de vehículos y personal. Esto quedó registrado en la columna de observaciones de la matriz en la que se registran los avances de las actuaciones en caminos y senderos.

6. Seguimiento a compromisos (SDA)

Compromisos	Nombre responsable	Entidad	Seguimiento
1 Realizar con la Secretaría Jurídica Distrital la mesa de trabajo para el análisis del marco normativo que permita intervenciones en predios privados.	Emilio Rodríguez	SDA	El director legal de la SDA, quien esperaba entregar el reporte en la sesión, no pudo participar, por lo que se acordó que la SDA enviará un documento con el resumen de las acciones adelantadas.
2 Reporte de las acciones realizadas por la Alcaldía Local de Chapinero en predios de los Cerros orientales.	Ever Ortiz	SDG-GP	El tema se tocó en el punto anterior; quedó el compromiso por parte de la Alcaldía Local de Chapinero, de enviar el cronograma de las actividades que realizará en los senderos a su cargo.
3 Reunión para revisar el proyecto que presentará la UAERMV ante el FONDIGER, para acceder a recursos que le permitan intervenir algunos de los caminos priorizados.	Emilio Rodríguez José Franco	SDA UAERMV	El 19 de marzo se realizó la reunión entre la SDA y la UAERMV; en esta, la SDA realizó algunas recomendaciones a la UAERMV sobre aspectos a precisar en el proyecto. La reunión de la Junta Directiva del FONDIGER programada para el 20 de marzo se aplazó, por lo que aún no se ha aprobado el proyecto.
4 Llevar a cabo una reunión con la Secretaría Jurídica para realizar una propuesta de protocolo de activación de la Fiscalía para judicializar personas que inician	Emilio Rodríguez	SDA	El director legal de la SDA, quien esperaba entregar el reporte en la sesión, no pudo participar, por lo que se acordó que la SDA enviará

Compromisos	Nombre responsable	Entidad	Seguimiento
deliberadamente incendios forestales.			un documento con el resumen de las acciones adelantadas.
5 Diligenciar el plan de acción de la CDGRIF correspondiente al IV trimestre de 2024.	Wilmar Fernández	UDFJC	La UDFJC diligenció el plan de acción.
6 Diligenciar el informe de gestión anual 2024 de la CDGRIF.	Wilmar Fernández	UDFJC	La UDFJC hizo su reporte en el informe de gestión anual 2024.
7 Enviar a la Comisión, vía correo electrónico, la versión final del informe de gestión anual 2024 para solicitar su aprobación.	William Tovar	UAECOB	El 21 de marzo la UAECOB envió el informe de gestión anual 2024, a través de un correo electrónico dirigido a todos los integrantes de la Comisión.
8 Revisar el informe de gestión anual 2024, enviar observaciones o manifestar su aprobación vía correo electrónico.	Todos los integrantes	CDGRIF	La UAECOB solo recibió observaciones de la SDA, a partir de lo cual se hicieron ajustes. No se obtuvieron más observaciones, por lo cual el informe quedó aprobado y fue publicado en la página web de la entidad.
9 Gestionar el perfeccionamiento de la actualización del Reglamento Interno de la CDGRIF.	Emilio Rodríguez	SDA	El documento se encuentra para firma de la secretaria de Ambiente.

7. Presentación de modelos de combustibles (UDFJC)

Debido a la ausencia del representante de la UDFJC, este punto se dejó para la siguiente sesión ordinaria de la Comisión.

8. Reporte de los eventos forestales atendidos en marzo 2025 (UAECOB)

La UAE Cuerpo Oficial de Bomberos presentó el informe del reporte de los eventos con fuego en la vegetación atendidos en marzo de 2025 (ver anexo 2).

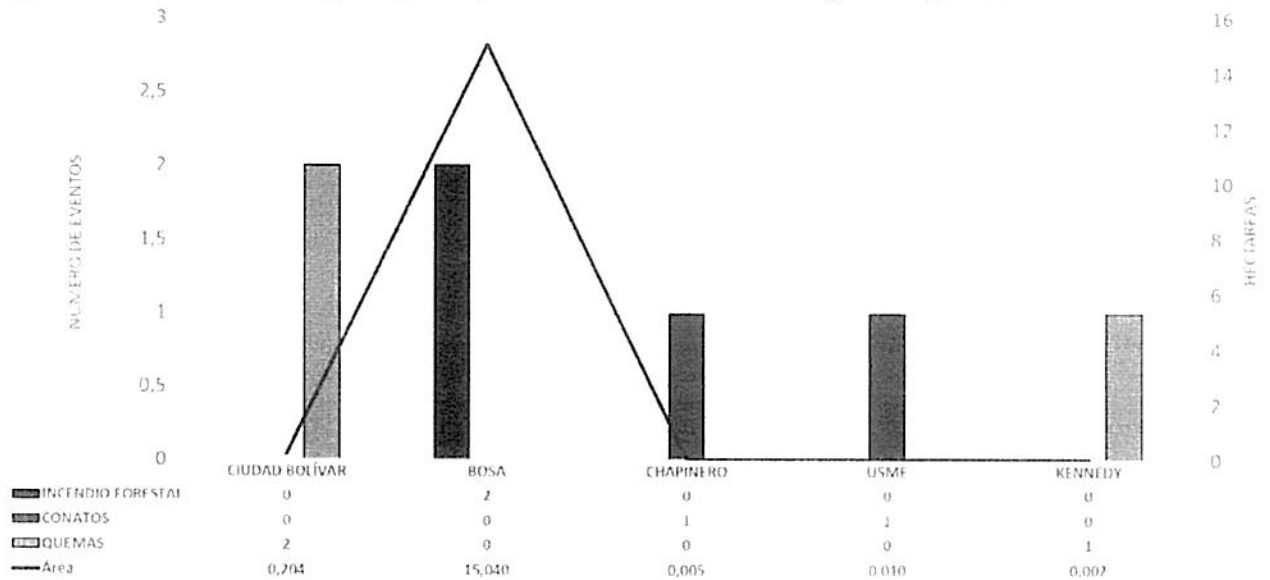
En marzo se presentaron siete eventos, de los cuales tres fueron quemas que representaron el 43 %; dos conatos, correspondientes al 29 %; y dos incendios forestales que también representaron el 29 % de los servicios atendidos.

MARZO 2025

SUBCLASE	CANTIDAD	ÁREA AFECTADA (ha)	PORCENTAJE
QUEMAS	3	0,24	43%
CONATO	2	0,02	29%
INCENDIOS FORESTALES	2	15	29%
TOTAL	7	15,26	100%

Fuente: UAECOB, 2025

La localidad que más presentó eventos en marzo fue Bosa, con dos incendios forestales, seguida de Ciudad Bolívar y Chapinero, como se evidencia en la siguiente gráfica:



Fuente: UAECOB, 2025

A continuación, se mostraron en un mapa los lugares donde se presentaron los eventos forestales (ver anexo 3).

*Mapa de Eventos con fuego en la vegetación
en marzo 2025*



**U.A.E. CUERPO OFICIAL
BOMBEROS**
BOGOTÁ D.C.



Fuente: UAECOB, 2025

El consolidado de eventos ocurridos en Bogotá entre enero y marzo de 2025 es de 70, de los cuales 44 fueron quemas, que representan el 63 %; 21 conatos, correspondientes a 30 %; y 5 incendios forestales que representan el 7 % de los servicios atendidos.

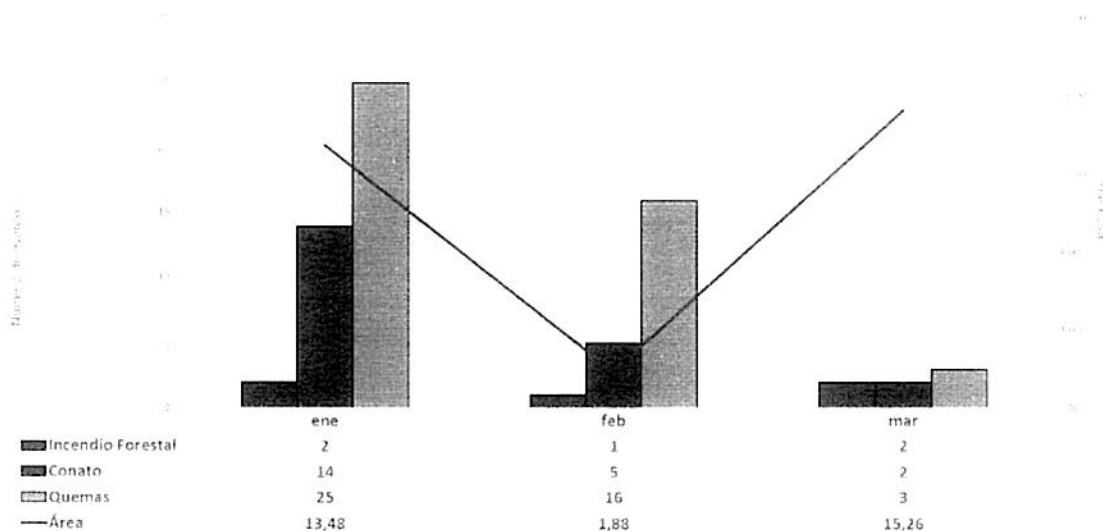


ENERO - MAR 2025

SUBCLASE	CANTIDAD	ÁREA AFECTADA (ha)	PORCENTAJE
QUEMAS	44	1	63%
CONATO	21	1,6	30%
INCENDIOS FORESTALES	5	40,6	7%
TOTAL	70	43,22	100%

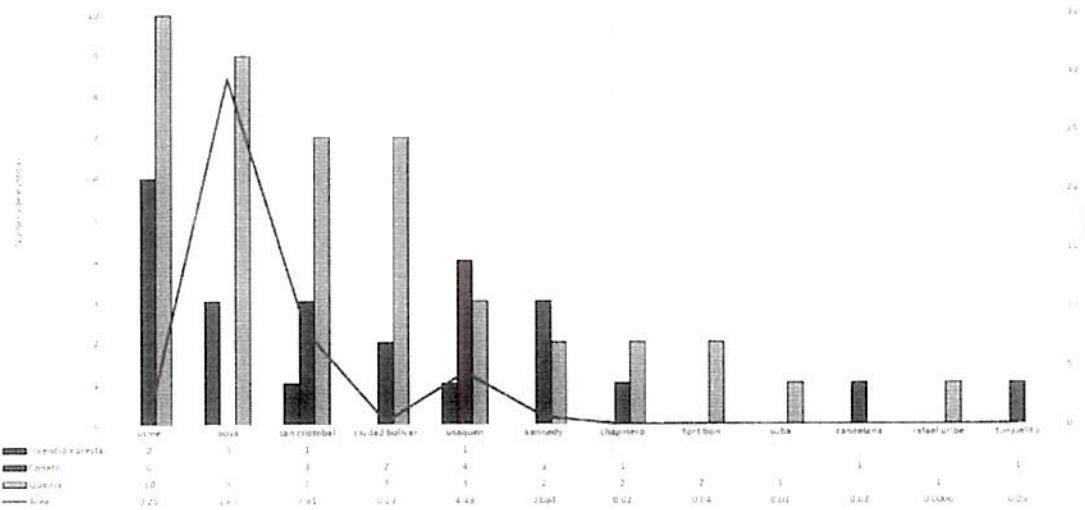
Fuente: UAECOB, 2025

La comparación de los eventos ocurridos durante los tres primeros meses del presente año muestra que en enero y marzo se tuvo la mayor afectación en cuanto a área. Los eventos de enero fueron verificados en campo por la Secretaría Distrital de Ambiente y se espera lo mismo para los otros dos meses. Adicionalmente, febrero y marzo mostraron reducción en el número de conatos y quemas.



Fuente: UAECOB, 2025

Finalmente, en cuanto al comportamiento por localidad, se mencionó que Usme, Bosa y San Cristóbal fueron las localidades con mayor número de eventos; de estas, Bosa y San Cristóbal son las que presentan mayor área afectada, correspondiente a 37,41 hectáreas.



Fuente: UAECOB, 2025

9. Propositiones y varios

- La SDA recordó que se debe diligenciar el reporte de las actividades del Plan de Acción de la Comisión correspondientes al primer trimestre del año. La UAECOB señaló que el formato ya se encuentra disponible en la carpeta del OneDrive.
- La SDA solicitó la actualización del Plan de Acción, consistente en la reorganización de un par de actividades que están en procesos de la gestión del riesgo que no corresponden. Por tanto, coordinará con la UAECOB para hacer la modificación del caso.

10. Confirmación de la siguiente sesión ordinaria

La siguiente sesión ordinaria se hará el 13 de mayo a las 2:00 p.m. de forma virtual.

Compromisos.

Compromisos	Nombre responsable	Entidad	Fecha
1. Enviar a la CDGRIF un documento con el resumen de la gestión adelantada con la Secretaría Jurídica Distrital para el análisis del marco normativo que permita intervenciones en predios privados y sobre la propuesta de protocolo de activación de la Fiscalía para judicializar personas que inician	Emilio Rodríguez	SDA	Lo más pronto posible

Compromisos	Nombre responsable	Entidad	Fecha
deliberadamente incendios forestales.			
2 Enviar cronograma de actividades a desarrollar en los senderos de los cerros orientales a cargo de la Alcaldía Local de Chapinero.	Estefany Pereira	Alcaldía de Chapinero	Antes de la próxima sesión
3 Gestionar el perfeccionamiento de la actualización del Reglamento Interno de la CDGRIF.	Emilio Rodríguez	SDA	Lo más pronto posible
4 Diligenciar el plan de acción del primer trimestre de 2025.	Todos los integrantes	CDGRIF	Antes de la próxima sesión
5 Actualizar el Plan de Acción, de acuerdo con la solicitud realizada por la SDA.	Emilio Rodríguez William Tovar	SDA UAECOB	Antes de la próxima sesión

CONCLUSIONES:

Condiciones climáticas: según el pronóstico del IDEAM, hay entrada de humedad desde la Amazonía Brasileña y una zona de baja presión desde el Pacífico, dando paso a las cordilleras, lo que genera lluvias y nubosidad en la ciudad. Los niveles de precipitación se encuentran por encima del 40 al 60 % para Bogotá, concentrados en el occidente y norte de la ciudad. Estas condiciones tendrán una ligera disminución para Semana Santa. Las condiciones climáticas no generan amenaza para la ocurrencia de incendios forestales.

Eventos forestales: de acuerdo con el reporte de la UAECOB, en marzo de 2025 se presentaron siete eventos, tres de los cuales fueron quemas, dos conatos y dos incendios forestales. Se resaltó que, con la verificación hecha en campo, Usme fue la localidad con mayor número de eventos con 6 conatos y 10 quemas; sin embargo, Bosa y San Cristóbal fueron las que tuvieron mayor afectación en cuanto a área con 29,5 y 7,91 hectáreas respectivamente, para un total de 37,41 hectáreas afectadas. El comparativo de los tres primeros meses del año mostró que la afectación más representativa por área se dio en enero y marzo.

Gestión en el mantenimiento de caminos y senderos: la UAECOB presentó el avance de las intervenciones, a través de un Power BI. Destacó un progreso general del 34,77 % y un 15,77 % que está en trámite. En predios distritales, el avance es del 56,35 % con 71 acciones ejecutadas de 126 requeridas. En cuanto a los predios públicos nacionales, se tiene un avance del 8,11 %, mientras que en predios privados el avance es del 18,10 %. La Alcaldía Local de Chapinero presentará a la Comisión el cronograma de las actividades a su cargo. Los avances

en la gestión para predios privados serán informados por la SDA en un resumen que enviará a la Comisión.

En constancia firman,



EMILIO RODRÍGUEZ BASTIDAS
Secretaría Distrital de Ambiente
PRESIDENTE



WILLIAM ALFONSO TOVAR SEGURA
UAE Cuerpo Oficial de Bomberos
SECRETARIO TÉCNICO

Anexos:

Anexo 1. CDGRIF-abril-25-2025_IDEAM
Anexo 2. Reporte de eventos marzo 2025
Anexo 3. Mapa_IF

Proyectó: William Tovar - UAECOB
Revisó: Liliana Castro Rodríguez – SDA