

Comisión Distrital para la Gestión del Riesgo por Incendios Forestales (CDGRIF)

ACTA No. 05 de 2025

SESIÓN ORDINARIA

FECHA: 20/05/2025

HORA: 2:15 p.m. – 3:30 p.m.

LUGAR: Virtual – Plataforma Teams

INTEGRANTES DE LA INSTANCIA:

Nombre	Cargo	Entidad	Asiste		Observaciones
			Si	No	
Gustavo Quintero	Secretario de Gobierno	SDG		X	
Emilio Rodríguez Bastidas	Director de Gestión Ambiental	SDA	X		
William Tovar Segura	Subdirector Gestión de Riesgo	UAECOB	X		
Coronel Wilson Eduardo Martínez Escobar	Jefe de Estado Mayor y Segundo comandante BRIAD	Ejército Nacional		X	
Camila Cortés Daza	Directora para la Gestión Políciva	SDG	X		
Juan Fernando Phillips Bernal	Subdirector Científico	JBB	X		
Andrés Mauricio Garzón Orjuela	Asesor de gestión del riesgo	CAR		X	
Mayor César Augusto Duarte	Director Seccional Bogotá	DCC		X	
Raymond Jiménez	Subdirector de Ecosistemas y Estudios Ambientales (E)	IDEAM	X		
Magda Liliana Reyes Moreno	Subdirector de Emergencias	IDIGER		X	
Gilberto Augusto Almanza	Subdirector Técnico de Parques (E)	IDRD	X		
Diego Camilo Ortiz Corredor	Director de Gestión Ambiental del Recurso Hídrico	EAAB – ESP	X		
Wilmar Darío Fernández Gómez	Decano de la Facultad del Medio Ambiente y Recursos Naturales	UDFJC		X	
Gipsy Vivian Arenas	Jefe Oficina Gestión del Riesgo	PNN	X		
José Daniel Gualdrón Moreno	Brigadier General	MEBOG		X	

SECRETARÍA TÉCNICA:

Nombre	Cargo	Entidad
William Tovar Segura	Subdirector Gestión de Riesgo	UAE Cuerpo Oficial de Bomberos

INVITADOS PERMANENTES:

Nombre	Cargo	Entidad	Asiste		Observaciones
			Si	No	
Ricardo Rey	Comandante	CBVB	X		
Linda Ariza	Subdirectora de Gestión de Riesgo en Emergencias y Desastres - SGRED	SDS		X	
Juan José Díaz Castro	Coordinador de Gestión del Riesgo Cruz Roja de Desastres			X	

OTROS ASISTENTES A LA SESIÓN:

Nombre	Cargo	Entidad	Asiste		Observaciones
			Si	No	
Ever Javier Ortiz García	Profesional universitario	SGD - DGP	X		
Paola Andrea Arguello Rodríguez	Contratista	DADEP	X		
Carolina Bernal	Asesora	DADEP	X		
Mauricio Mesa Caro	Contratista profesional de apoyo Gestión del Riesgo Sub. Meteorología	IDEAM	X		
Luis Mario Moreno Amado	Coordinador Grupo de Bosques	IDEAM	X		
María Teresa Gaona Villate	Profesional Especializado	IDIGER	X		
Magda Liliana Reyes Moreno	Subdirectora Manejo de Emergencias y Desastres	IDIGER	X		
Daniela Medina Sandoval	Contratista	PNN	X		
Anyili Johana Ramirez Urrego	Profesional PVC	PNN	X		
Niria Pastora Bonza Pérez	Profesora	UDFJC	X		
Tc. César Augusto Mancera Beltrán	Oficial de operaciones	Ejército Nacional De Colombia BRIAD	X		

Stephanie Ruiz Casallas	Contratista	CAR	X		
Estefany Pereira Angarita	Apoyo a la supervisión-Área ambiente	Alcaldía de Chapinero	X		
Lorena López Daza	Contratista	UAECOB	X		
Paula Andrea Robles Carrillo	Contratista	UAECOB	X		
Rambler David Díaz Parra	Contratista	UAECOB	X		
Dayana Andrea Lizarazo Suárez	Contratista	UAECOB	X		
Estefany Pereira	Referente Local	Alcaldía Local de Chapinero	X		
Adriana Vega Romero	Contratista	SDA	X		
Liliana Castro Rodríguez	Profesional Especializado	SDA	X		

CITACIÓN: El 07 de mayo de 2025 la UAECOB, como secretaria técnica, envió mediante correo electrónico la convocatoria a la sesión ordinaria correspondiente a mayo; en la citación relacionó el orden del día a tratar, la hora y el link para acceder a la sesión virtual.

ORDEN DEL DÍA:

1. Verificación del cuórum y diligenciamiento listado de asistencia.
2. Aprobación del orden del día.
3. Aprobación del acta de la reunión de abril.
4. Pronóstico del tiempo (IDEAM).
5. Seguimiento a las acciones en caminos y senderos (UAECOB).
6. Seguimiento a compromisos (SDA).
7. Reporte de los eventos forestales atendidos en abril 2025 (UAECOB).
8. Propositiones y varios.
9. Confirmación de la siguiente sesión ordinaria.

DESARROLLO:

1. Verificación del cuórum y diligenciamiento del listado de asistencia.

Se verificó el cuórum y se comprobó la participación de ocho integrantes y un invitado permanente. Se solicitó diligenciar el listado de asistencia.

2. Aprobación del orden del día.

Se aprobó el orden del día.

3. Aprobación del acta de la reunión de abril.

No hubo observaciones al acta de la sesión de abril; esta fue aprobada.

4. Pronóstico del tiempo (IDEAM).

El IDEAM inició hablando de las que eran las condiciones actuales, para lo cual mostró imágenes satelitales en canal infrarrojo, que mostraban una zona de baja presión en la región andina como muestra de nubosidad. La zona de confluencia intertropical (ZCIT) estaba activa en el país, dando como resultado lluvias y el ingreso de humedad desde la Amazonía Brasileña con lluvias durante la noche. También se habló del desplazamiento de una onda tropical, de oriente a occidente, a través de Cundinamarca, lo cual originó lluvias en el territorio.

La carta de superficie indicaba la posición de la ZCIT y cómo había condiciones secas al norte de esta y precipitaciones al sur, sobre la zona andina. Además, se mencionó la presencia de una onda tropical al oriente del océano, indicando, para junio, el inicio de la temporada ciclónica; se esperaba su ingreso para el fin de semana, con un aumento de la nubosidad y las precipitaciones, del centro a norte del país.

En cuanto a las lluvias presentadas en mayo, Cundinamarca estaba entre los 40 a 75 mm con un 40 a 60% por encima de las precipitaciones normales. Las estaciones del IDEAM registraban precipitaciones en gran parte de la ciudad, con zonas cercanas a los 20 mm en 24 horas, y lluvias concentradas en las noches y madrugadas.

A nivel de pronóstico, los modelos indicaban una persistencia en las lluvias durante los primeros días de la semana (lunes, martes y miércoles) y lloviznas durante el resto de la semana, esperando descenso en la intensidad de las lluvias. La ciudad permanecía en temporada de lluvias, sin la vinculación de un fenómeno definido.

El pronóstico de la Amenaza por Incendios de la Cobertura Vegetal no presentó alertas en el departamento ni en la ciudad. Por otro lado, el IDEAM dio un pronóstico de amenaza por deslizamientos que mostraba alerta naranja para la ciudad, debido a las lluvias que se habían presentado; el Instituto señaló que, cerca del 70 % del país tenía algún tipo de alerta en este tipo de amenaza.

La presentación empleada por el IDEAM hace parte de la presente acta y corresponde al Anexo 1.

5. Seguimiento a acciones en caminos y senderos (UAECOB)

La UAECOB presentó el estado de las intervenciones en caminos y senderos, a través del Power BI, en el que mostró que el avance general se mantenía en 34,77 %, teniendo 97 acciones ejecutadas y 56 en trámite, de 279 en total, con 182 de vegetación y 97 correctivas.

En cuanto a zonas con predios públicos del nivel nacional, de las 39 acciones requeridas, 26 de vegetación y 13 correctivas, se han ejecutado 3 y 1 estaba en trámite, por lo que el avance de ejecución era del 7,69 %. Para los predios propiedad del Distrito, el avance era del 54,62%; de 130 acciones requeridas, 77 en vegetación y 53 en mantenimiento correctivo, se habían

ejecutado 71 y 46 estaban en trámite.

Se destacó que la Alcaldía Local de Chapinero envió a la UAECOB el cronograma para ejecutar las 12 actividades que tiene a cargo desarrollar. Esa Alcaldía indicó que en los próximos días enviaría un informe con el reporte de las actividades realizadas en 2 hectáreas (plateo, fertilizaciones, tutorados, podas y resiembras en los puntos a intervenir: Siberia 1 y Siberia 2), con fotografías y registro de coordenadas, con el fin de reportar como "ejecutadas" las acciones correspondientes a los predios distritales, en cuanto a vegetación.

Los predios privados mantienen una ejecución del 20,91 %, correspondiente a 23 acciones ejecutadas (muchas de ellas adelantadas por entidades distritales) de las 110 requeridas: 79 en vegetación y 31 de mantenimiento correctivo.

Por otro lado, la UAECOB sugirió que se realicen nuevos recorridos por parte de las entidades, debido a que las lluvias que se han presentado en los últimos meses pueden interferir en el estado de los mismos, por lo que es necesario continuar con el mantenimiento constante de los caminos y senderos.

La Secretaría Distrital de Ambiente (SDA) informó que la Unidad Administrativa Especial de Rehabilitación y Mantenimiento Vial (UAERMV) presentó ante el FONDIGER el proyecto para acceder al presupuesto necesario que le permita gestionar el mantenimiento correctivo en algunos caminos; sin embargo, la Junta del Fondo solicitó la expedición de un concepto técnico previo que viabilice la intervención en predios privados, por lo cual la Dirección Legal Ambiental de la SDA está trabajando en conjunto con la Secretaría Jurídica Distrital para avanzar en la elaboración de dicho concepto que permita viabilizar la intervención y establecer una metodología de acción adecuada. El día anterior a la reunión, la SDA allegó el resumen de la gestión adelantada.

En cuanto a los hidrantes, la Empresa de Acueducto manifestó que se realizaron reuniones con cada una de las zonas para revisar el estado de los equipos que requieren mantenimiento o reposición total; debido a que algunas piezas están muy deterioradas, lo mejor es cambiar todo el hidrante, por lo que la EAAB solicitó un plazo adicional, mientras se lleva a cabo la contratación correspondiente.

6. Seguimiento a compromisos (SDA)

Compromisos	Nombre responsable	Entidad	Seguimiento
1. Enviar a la CDGRIF un documento con el resumen de la gestión adelantada con la Secretaría Jurídica Distrital para el análisis del marco normativo que permita intervenciones en predios	Emilio Rodríguez	SDA	La SDA envió por correo electrónico a todos los miembros de la Comisión dos documentos con el resumen de los procesos adelantados por la entidad con la Secretaría Jurídica Distrital.

	privados y sobre la propuesta de protocolo de activación de la Fiscalía para judicializar personas que inicien deliberadamente incendios forestales.			Para el análisis del marco normativo se han llevado a cabo algunas reuniones entre las entidades y se está trabajando en la generación de un concepto. Con respecto a la propuesta de protocolo, se trabaja en la generación de unos lineamientos que orienten sobre cómo proceder ante situaciones que serían hechos penales, por tanto, cuando ya estén los lineamientos, se presentarán ante la Comisión.
2	Enviar cronograma de actividades a desarrollar en los senderos de los cerros orientales a cargo de la Alcaldía Local de Chapinero.	Estefany Pereira	Alcaldía de Chapinero	La Alcaldía de Chapinero envió el cronograma al correo de la Comisión y, adicionalmente, comunicó que ya realizó las actividades. La UAECOB solicitó el envío de un informe técnico de evidencias de la realización de estas acciones, con el fin de actualizar el Power BI y la Matriz soporte. La Alcaldía se comprometió a enviar el informe la siguiente semana.
3	Gestionar el perfeccionamiento de la actualización del Reglamento Interno de la CDGRIF.	Emilio Rodríguez	SDA	La SDA informó que ya se realizó la revisión jurídica y se dio el aval, por lo que se espera la firma por parte de la secretaria de Ambiente, luego de lo cual se enviará a la UAECOB para firma de su directora.
4	Diligenciar el plan de acción del primer trimestre de 2025.	Todos los integrantes	CDGRIF	Están pendientes los reportes de la UDJFC y la SDS.
5	Actualizar el Plan de Acción, de acuerdo con la solicitud realizada por la SDA.	Emilio Rodríguez William Tovar	SDA UAECOB	En una sesión de trabajo conjunta entre la UAECOB y SDA se trasladaron un par de actividades a los procesos de la de la gestión del riesgo que se consideraron más adecuados. Adicionalmente, se realizó el cambio a una actividad que está a cargo de la UAECOB.

				<p>La UAECOB solicitó el cambio de responsable principal que actualmente tiene para la actividad "Elaborar y hacer el seguimiento al plan de acción para la temporada de menos lluvia"; sugiere que el responsable sea el IDIGER porque es la entidad que habitualmente hace el seguimiento a esos planes. Sin embargo, el IDIGER informó que ya no gestionará planes de acción por temporada, sino que las acciones serán las asociadas a la Circular 5 de 2025, por tanto, se podría eliminar esta actividad del plan de acción. Se acordó eliminarla.</p>
--	--	--	--	--

7. Reporte de los eventos forestales atendidos en abril 2025 (UAECOB)

La UAE Cuerpo Oficial de Bomberos presentó el informe del reporte de los eventos con fuego en la vegetación atendidos en abril de 2025; la presentación corresponde al Anexo de la presente acta.

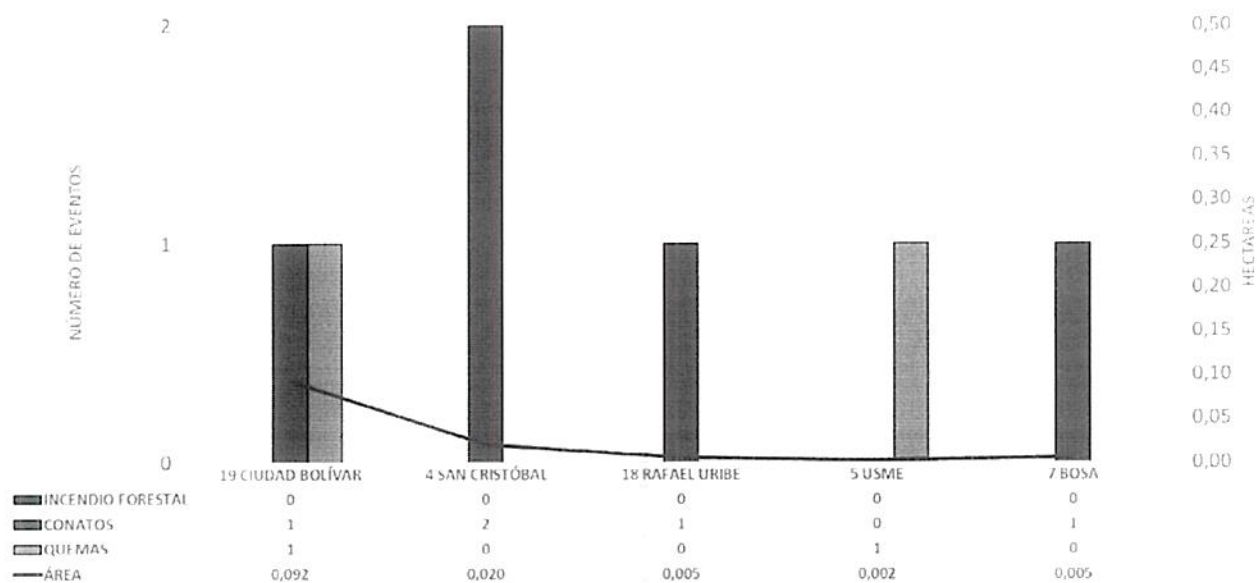
En el citado mes se presentaron siete eventos, cinco de los cuales fueron conatos, que representaron el 71%; dos quemas, correspondientes al 29 %; y no hubo incendios forestales.

ABRIL 2025			
SUBCLASE	CANTIDAD	ÁREA AFECTADA (ha)	PORCENTAJE
QUEMAS	2	0,044	29%
CONATO	5	0,080	71%
INCENDIOS FORESTALES	0	0,0	0%
TOTAL	7	0,12	100%

Fuente: UAECOB, 2025


Las localidades que presentaron más eventos fueron Ciudad Bolívar, con un conato y una

quema, y San Cristóbal, con dos conatos, como se evidencia en la siguiente gráfica.



Fuente: UAECOB, 2025

A continuación, se mostró un mapa con los lugares donde se presentaron los eventos con fuego en la vegetación, el cual corresponde a la siguiente imagen (ver Anexo 3):



Fuente: UAECOB, 2025

El consolidado de eventos ocurridos en Bogotá entre enero y abril de 2025 es de 78, de los cuales 47 fueron quemados, que representan el 60 %; 26 conatos, correspondientes al 33 %; y 5 incendios forestales que representan el 6 % de los servicios atendidos.

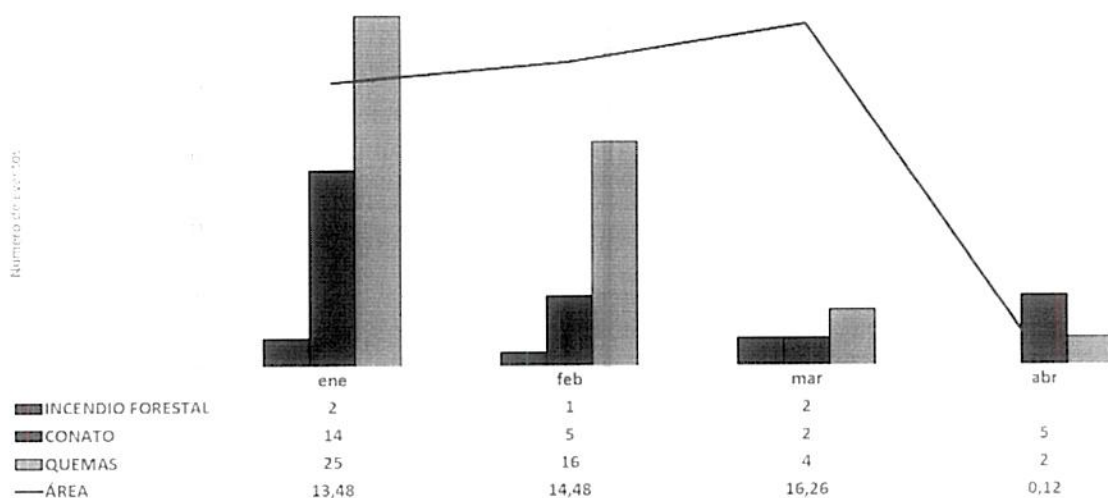
Sin embargo, la UAECOB señaló que estos datos podrían cambiar, a partir de las verificaciones en campo que realizan la CAR y la SDA.

ENERO - ABRIL 2025

SUBCLASE	CANTIDAD	ÁREA AFECTADA (ha)	PORCENTAJE
QUEMAS	47	2,1	60%
CONATO	26	1,7	33%
INCENDIOS FORESTALES	5	40,6	6%
TOTAL	78	44,35	100%

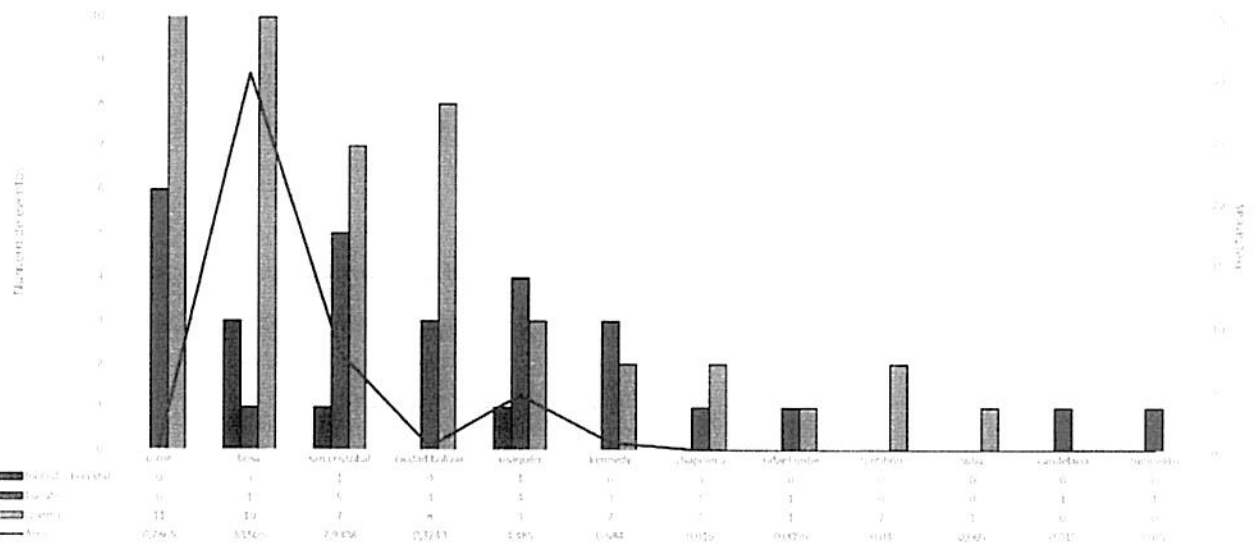
Fuente: UAECOB, 2025

La comparación de los eventos ocurridos durante los cuatro primeros meses de 2025 muestra que enero fue el mes en el que más se reportaron eventos; en abril, se evidencia una notoria disminución en cuanto a número y área afectada:



Fuente: UAECOB, 2025

Finalmente, en cuanto al comportamiento por localidad, se mencionó que Usme y Bosa fueron las localidades con mayor número de eventos, reportando 17 y 14, respectivamente; en cuanto al área afectada, se tiene que Bosa y San Cristóbal son las más representativas respecto a las demás localidades.



Fuente: UAECOB, 2025

Posterior a la presentación de la UAECOB, la SDA realizó una acotación a partir de la verificación en campo realizada a tres eventos reportados como incendios forestales por Bomberos, ocurridos entre febrero y marzo. Ver Anexo 4.

Debido a que las coordenadas de dichos eventos estaban en zona de expansión urbana, la CAR realizó la visita a campo y suministró la información a la SDA, entidad que también realizó la georreferenciación para corroborar. Luego de esto, realizó el análisis de la información y evidenció que no fueron tres incendios sino uno solo, el cual inició el 28 de febrero dentro de la Reserva Distrital de Humedal Chiguasuque – La Isla en la localidad de Bosa, que corresponde a área urbana y es un predio administrado por la SDA.

Se corroboró que el área afectada fue de 1,19 ha y los eventos reportados el 2 y 7 de marzo fueron reactivaciones del evento inicial de febrero; una parte del área afectada estuvo fuera del humedal.

8. Propositiones y varios

- La UAECOB informó que realizó una mesa de trabajo de intercambio de conocimientos con la UDFJC, con el fin plantear nuevas estrategias sobre monitoreo y alertas tempranas en los Cerros Orientales. Una vez se cuente con un avance más consolidado, se presentará a la Comisión.
- La UAECOB informó que el 30 de abril envió al IDIGER el informe de gestión de 2024 de la Comisión, con el fin de que se ponga en conocimiento de la Comisión Intersectorial de Gestión de Riesgos y Cambio Climático y, posteriormente, se allegue a la UNGRD.
- La SDA indicó que gestionó un espacio con la Comisión Intersectorial de Gestión de Riesgos y Cambio Climático para presentar el proyecto de modificación del Decreto 622 de 2023,

teniendo en cuenta que la Comisión de Incendios Forestales se articula a través de esa Comisión Intersectorial. Para esto, se hará una sesión extraordinaria el viernes 23 de mayo en la que el único punto de la agenda será la mencionada presentación. Una vez hecho esto, la Dirección Legal Ambiental de la SDA hará la publicación del proyecto normativo en la plataforma LegalBog y continuará el trámite de la agenda regulatoria con la Secretaría Jurídica Distrital.


9. Confirmación de la siguiente sesión ordinaria

La siguiente sesión ordinaria se hará el 10 de junio a las 2:00 p.m. de forma virtual.

Compromisos.

Compromisos	Nombre responsable	Entidad	Fecha
1 Continuar la gestión con la Secretaría Jurídica Distrital para el análisis del marco normativo que permita intervenciones en predios privados y para generar lineamientos sobre los incendios forestales como hecho penal.	Emilio Rodríguez	SDA	Lo más pronto posible
2 Enviar a la UAECOB el informe técnico con las evidencias de las actividades desarrolladas en los senderos de los cerros orientales a cargo de la Alcaldía Local de Chapinero.	Estefany Pereira	Alcaldía de Chapinero	En la semana del 26 de mayo de 2025
3 Gestionar la firma del reglamento interno de la Comisión, por parte de la directora de la UAECOB.	William Tovar	UAECOB	Lo más pronto posible
4 Diligenciar el plan de acción del primer trimestre de 2025.	Linda Ariza Wilmar Fernández	SDS UDFJC	Lo más pronto posible
5 Actualizar el Plan de Acción, de acuerdo con lo aprobado en la sesión.	William Tovar	UAECOB	Antes de la próxima sesión

DECISIONES:

Icono	Decisión
	Actualización del plan de acción de la CDGRIF

Síntesis: de acuerdo con la solicitud de la UAECOB, y según lo señalado por el IDIGER, la Comisión determinó eliminar del plan de acción 2024 – 2027 la actividad “Elaborar y hacer el seguimiento al plan de acción para la temporada de menos lluvia”, debido a que en 2025 las actividades a ejecutar por parte de las entidades serán las identificadas según la Circular 05 de 2025 del IDIGER y no habrá planes por temporadas.

CONCLUSIONES:

Condiciones climáticas: según el pronóstico del IDEAM, se presenta una zona de baja presión en la región andina, generando nubosidad. Los niveles de precipitación se encuentran por encima del 40 al 60 % para Bogotá, con 40 a 75 mm. Además, la presencia de una onda tropical al oriente del océano, que ingresará el fin de semana, generará el aumento de la nubosidad y las precipitaciones del centro al norte del país. Debido a las condiciones climáticas, no hay amenaza por incendios forestales en el departamento ni en Bogotá D. C.

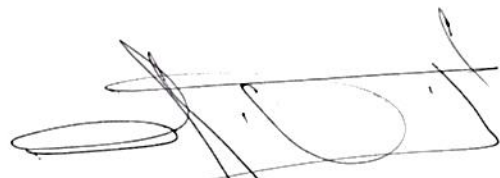
Eventos forestales: de acuerdo con el reporte de la UAECOB, en abril de 2025 se presentaron siete eventos: 5 conatos y 2 quemas. Respecto al consolidado de eventos presentados de enero a abril se menciona que enero fue el mes en el que más hubo eventos y en abril se evidenció disminución en número de eventos y área afectada. La UAECOB hará el ajuste de su base de datos, pues hechas las verificaciones por la SDA, se evidenció que tres eventos registrados como incendios forestales, solo fueron uno, que ocurrió en febrero y se reactivó en marzo.

Gestión en el mantenimiento de caminos y senderos: la UAECOB presentó el avance de las intervenciones, a través de un Power BI. No se ha generado un progreso general; se mantiene el mismo reportado en la anterior sesión del 34,77 %. En predios distritales, el avance se mantuvo en el 54,62 % con 71 acciones ejecutadas de 130 requeridas. No obstante, la Alcaldía Local de Chapinero presentará a la Comisión el informe de las actividades que desarrolló. Para la intervención de los predios privados, se espera tener más adelante un concepto jurídico que permita realizar las intervenciones necesarias cuando los propietarios no las realicen. Finalmente, la EAAB se encuentra en proceso de adquisición de los elementos para el arreglo o cambio de algunos hidrantes.

En constancia firman,



EMILIO RODRÍGUEZ BASTIDAS
Secretaría Distrital de Ambiente
PRESIDENTE



WILLIAM ALFONSO TOVAR SEGURA
UAE Cuerpo Oficial de Bomberos
SECRETARIO TÉCNICO

Anexos:

Calle 20 No. 68 A – 06 Edificio Comando
PBX: 382 25 00
www.bomberosbogota.gov.co - Línea de emergencia 123
NIT: 899.999.061-9. - Código Postal: 110931



ALCALDÍA MAYOR
DE BOGOTÁ D.C.

Anexo 1. CDGRIF- abril2025_IDEAM
Anexo 2. Reporte de eventos abril 2025
Anexo 3. Mapa_IF
Anexo 4: Verificación incendios SDA

Proyectó: William Tovar - UAECOB
Revisó: Liliana Castro Rodríguez – SDA