

Comisión Distrital para la Gestión del Riesgo por Incendios Forestales (CDGRIF)

ACTA No. 10 de 2025

SESIÓN ORDINARIA

FECHA: 17/09/2025

HORA: 8:00 a.m. – 9:30 p.m.

LUGAR: Virtual – Plataforma Teams

INTEGRANTES DE LA INSTANCIA:

Nombre	Cargo	Entidad	Asiste		Observaciones
			Si	No	
Gustavo Quintero	Secretario de Gobierno	SDG		X	
Iván Darío Melo Cuéllar	Director de Gestión Ambiental (E)	SDA	X		
William Tovar Segura	Subdirector Gestión de Riesgo	UAECOB	X		
Coronel Wilson Eduardo Martínez Escobar	Jefe de Estado Mayor y Segundo comandante BRIAD	Ejército Nacional		X	
Camila Cortés Daza	Directora para la Gestión Políciva	SDG	X		
Juan Fernando Phillips Bernal	Subdirector Científico	JBB	X		
Andrés Mauricio Garzón Orjuela	Asesor de gestión del riesgo	CAR	X		
Mayor César Augusto Duarte	Director Seccional Bogotá	DCC		X	
Raymond Jiménez	Subdirector de Ecosistemas y Estudios Ambientales (E)	IDEAM	X		
Oscar Cañón Caldas	Subdirector de Emergencias	IDIGER	X		
Rodrigo Alberto Manrique	Subdirector Técnico de Parques	IDRD	X		
Diego Camilo Ortiz Corredor	Director de Gestión Ambiental del Recurso Hídrico	EAAB – ESP	X		
Wilmar Darío Fernández Gómez	Decano de la Facultad del Medio Ambiente y Recursos Naturales	UDFJC	X		
Mario Fernando Piedrahita Ponce	Jefe Oficina Gestión del Riesgo (E)	PNN	X		
José Daniel Gualdrón Moreno	Brigadier General	MEBOG		X	

SECRETARÍA TÉCNICA:

Nombre	Cargo	Entidad
William Tovar Segura	Subdirector Gestión de Riesgo	UAE Cuerpo Oficial de Bomberos

INVITADOS PERMANENTES:

Nombre	Cargo	Entidad	Asiste		Observaciones
			Si	No	
Ricardo Rey	Comandante	CBVB	X		
José Vicente Guzmán	Subdirectora de Gestión de Riesgo en Emergencias y Desastres – SGRED(E)	SDS		X	
Nicolás Páez Rojas	Coordinador Gestión del riesgo	Cruz Roja	X		

OTROS ASISTENTES A LA SESIÓN:

Nombre	Cargo	Entidad	Asiste		Observaciones
			Si	No	
Estefany Pereira Angarita	Profesional Ambiental	Alcaldía local de Chapinero	X		
Stephanie Ruiz Casallas	Contratista	CAR	X		
Andrés José Suárez	Coordinación Proyecto Caminos de los Cerros Orientales	EAAB	X		
Johan Camilo Pino Arango	Oficial De Operaciones Biade80	Ejército Nacional de Colombia Briad	X		
Ever Javier Ortiz García	Profesional universitario	SGD - DGP	X		
Leidy Johanna Rodríguez Castro	Profesional Especializado	IDEAM	X		
Luis Mario Moreno Amado	Coordinador grupo de bosques	IDEAM	X		
Lina María Pinto Hernández	Profesional Universitario	IDEAM	X		
María Teresa Gaona Villate	Profesional Especializado	IDIGER	X		
Jaime Alfredo Quintero Olaya	Contratista	IDIGER	X		
Daniela Medina Sandoval	Contratista	PNN	X		
Lorena López Daza	Contratista	UAECOB	X		
Paula Andrea Robles	Contratista	UAECOB	X		

Carrillo Rambler David Díaz Parra	Contratista	UAECOB	X
Dayana Andrea Lizarazo Suárez	Contratista	UAECOB	X
Gonzalo Emilio Cuellar Tello	Comandante	UAECOB	X
Liliana Castro Rodríguez	Profesional Especializado	SDA	X
Adriana Constanza Vega Romero	Contratista - Profesional	SDA	X
Niria Pastora Bonza Pérez	Profesora Ingeniería Forestal	UDFJC	X

CITACIÓN: el 8 de septiembre de 2025, fecha prevista para la sesión ordinaria de septiembre, no se alcanzó el quórum, por tanto, se determinó allí mismo convocar nuevamente la sesión para el 17 de septiembre a las 8:00 a.m. de manera virtual.

ORDEN DEL DÍA:

1. Verificación del quórum y diligenciamiento listado de asistencia.
2. Aprobación del orden del día.
3. Aprobación acta agosto.
4. Pronóstico del tiempo (IDEAM).
5. Seguimiento acciones caminos y senderos (UAECOB).
6. Seguimiento a compromisos (SDA).
7. Seguimiento a decisiones (SDA).
8. Reporte de los eventos forestales atendidos en agosto 2025 (UAECOB).
9. Propositiones y varios.
10. Confirmación de la siguiente sesión ordinaria.

DESARROLLO:

1. Verificación del quórum y diligenciamiento del listado de asistencia.

Se verificó el quórum y se comprobó la participación de once (11) integrantes y dos (2) invitados permanentes. Se solicitó diligenciar el listado de asistencia.

2. Aprobación del orden del día.

Se aprobó el orden del día.

3. Aprobación del acta de agosto.

No hubo observaciones al acta de la sesión de agosto; esta fue aprobada.

4. Pronóstico del tiempo (IDEAM).

El IDEAM inició con las condiciones actuales a través de imágenes satelitales en canal infrarrojo, denotando condiciones de mayor humedad en la zona del Caribe, debido a la entrada de una onda tropical que, además, repercute en la región Andina en su sector Nororiental; al oriente de la Amazonía también hay presencia de humedad. Cundinamarca presentó nubosidad al sector Norte, desplazándose a la ciudad, originando lloviznas esporádicas en Bogotá para la madrugada. La carta de superficie mostraba el tránsito de las ondas tropicales posterior al archipiélago de San Andrés, que se adentraba hacia Centroamérica, y otra ingresando al Mar Caribe. Por otro lado, en el Océano Atlántico, se vio una onda tropical que era monitoreada por el Centro Nacional de Huracanes como posible ciclón tropical para las próximas 48 horas, sin afectación directa sobre el territorio nacional.

Las lluvias acumuladas al 15 de septiembre presentaban valores para Cundinamarca con precipitaciones entre 15 a 30 mm; se trata de lluvias tranquilas y poco significativas. Además, la anomalía real de las lluvias mostró en Bogotá y la zona occidental del departamento, unas lluvias entre el 120 al 140 % superiores a lo que se tiende a presentar. Por su parte, la ponderación demostró valores por encima del promedio hacia la parte sur, al centro y norte. Las estaciones del IDEAM indicaron lloviznas en la parte norte de la ciudad, con nubosidad baja y condiciones relativamente secas para el resto del territorio.

En cuanto al pronóstico, se espera una no muy alta probabilidad de ocurrencia de lluvias, con precipitaciones no significativas, como lloviznas esporádicas hacia la zona oriental y noroccidental. Para los próximos días se esperan lloviznas ligeras durante la mañana, siguiendo las condiciones normales de la época del año. Se espera que para la jornada se den lluvias en la zona noroccidental y condiciones mayormente secas para el resto de la ciudad, durante las horas de la tarde. Para el siguiente día habrá un incremento de las lluvias en la zona central y norte durante la tarde; por último, pasados dos días aumentará la probabilidad de ocurrencia e intensidad de lluvias en la zona norte del Distrito.

De acuerdo con las condiciones climáticas, el pronóstico de la amenaza por incendios de la cobertura vegetal tiene en alerta roja 13 municipios de Cundinamarca, 18 en naranja y, específicamente Bogotá, está en alerta amarilla.

A nivel de predicción climática para los siguientes tres meses, se comentó que la MJO se encuentra en fase subsidente (no apoya las lluvias); el ENOS se mantiene en una fase neutral sin condiciones de Niño o Niña, con un 68 a 71 % de probabilidad de que se consoliden las condiciones típicas del fenómeno de La Niña para final de año. La Temporada de Huracanes del Atlántico (THA) se encuentra activa con siete sistemas ciclónicos, sin incidencia directa en el territorio y una proyección con tendencia normal o por encima.

5. Seguimiento a las acciones realizadas en caminos y senderos (UAECOB)

La UAECOB informó que, en la segunda semana de agosto, entre los días 11 y 13, se realizaron nuevos recorridos en seis (6) de los catorce (14) caminos y senderos priorizados en los Cerros Orientales de Bogotá: Serranía, Escuela Logística, El Cable, Arzobispo, Las Delicias y La Vieja.

Durante estas visitas participaron entidades como la CAR, la EAAB, la SDA y la UAECOB, entre otras, lo que permitió evidenciar un avance general del 39,81 % en la ejecución de las acciones.

A continuación, se presentaron las observaciones de cada uno de los senderos mencionados:

1. **Serranía:** se adelantaron labores de mantenimiento de la vegetación, lo cual permitió el acceso por el camino. Sin embargo, se identificaron nuevos puntos para tala de árboles, los cuales fueron marcados por la CAR durante el recorrido. A nivel correctivo, no se han desarrollado intervenciones, por lo que se recomendó atender el tratamiento de cárcavas y zanjas que dificultan el tránsito.
2. **Escuela Logística:** aún no se han iniciado las acciones, dado que se requieren permisos de la Jurisdicción Especial para la Paz (JEP) para la adecuación del camino. Se realizó una mesa de trabajo con la Alcaldía Local de San Cristóbal y con la EAAB para coordinar las acciones necesarias, incluyendo la instalación de una tubería de abastecimiento de agua hacia un barrio aledaño. Además, se avanzó en gestiones administrativas como capacitaciones para permisos de tala ante la CAR. Se marcaron nuevos puntos de tala y se identificó un poste inclinado que requiere intervención por parte de ENEL.
3. **Cerro El Cable:** las acciones de manejo de vegetación se ejecutaron al 100%, con un total de 23 intervenciones realizadas por la SDA y actores privados. No obstante, se identificaron nueve (9) nuevos puntos para tala de árboles, debidamente marcados por la CAR.
4. **Arzobispo:** no se han desarrollado acciones de vegetación ni correctivas, y se evidenció el deterioro de varios puntos. Se marcaron cuatro (4) nuevos puntos de tala y tronzo, correspondientes en su mayoría a un actor privado y, en menor medida, a la Alcaldía Local de Chapinero.
5. **Las Delicias:** no se registraron acciones nuevas. Se identificaron cuatro (4) puntos adicionales de tala y tronzo, a cargo de la Alcaldía Local de Chapinero.
6. **La Vieja:** se realizaron labores de mantenimiento de la vegetación, y quedó pendiente la tala de un (1) árbol.
7. **Cruz Verde:** el recorrido se efectuó en la última semana de julio. La Unidad de Mantenimiento Vial (UMV), con gestión de la SDA y apoyo de la Alcaldía Local, realizó la remoción de la roca que obstruía el camino, permitiendo nuevamente el acceso. En cuanto al control del retamo espinoso, se evidenciaron acciones parciales de mantenimiento por parte de la SDA; sin embargo, el sendero continúa presentando alta presencia de esta especie, por lo que se requiere un mantenimiento continuo. Se acordó programar una mesa de trabajo entre la SDA y la UAECOB para revisar los puntos pendientes y las acciones ejecutadas.

En términos generales, al cierre de septiembre, la ejecución global de los caminos y senderos alcanzó un **40,76%**, con **128 acciones ejecutadas de 314 actualizadas**. A nivel distrital, la ejecución asciende al **58,27%**.




Finalmente, la Alcaldía Local de Chapinero informó que las acciones pendientes se desarrollarán entre finales de septiembre e inicios de octubre, una vez se cuente con la

autorización correspondiente por parte de la CAR.

6. Seguimiento a compromisos (SDA)

Compromisos	Nombre responsable	Entidad	Seguimiento
1 Continuar la gestión con la Secretaría Jurídica Distrital para el análisis del marco normativo que permita intervenciones en predios privados y sobre la propuesta de protocolo de activación de la Fiscalía para judicializar personas que inicien deliberadamente incendios forestales.	Emilio Rodríguez	SDA	La SDA continuará en las mesas de trabajo con la CAR en las cuales se está planteando la ruta que permita intervenir los caminos; además, existe la posibilidad de reglamentar estas acciones bajo la sentencia de los Cerros Orientales. En cuanto al protocolo, la última versión que contenía los comentarios de la UAECOB, fue remitida a la Fiscalía, con el fin de ser revisada y se generen aportes; por tanto, se está a la espera de su repuesta.
2 Realizar las acciones a cargo de la Alcaldía Local en los senderos de los cerros orientales.	Estefany Pereira	Alcaldía de Chapinero	Se planteó realizar las intervenciones requeridas para la siguiente semana.
3 Diligenciar el plan de acción del primer trimestre de 2025.	Linda Ariza Wilmar Fernández	SDS UDFJC	La UDFJC realizó el diligenciamiento del plan de acción. Sigue pendiente la SDS.
4 Reactivar la Mesa Distrital de Retamo con el fin de plantear estrategias para el manejo de esa especie en los caminos y senderos.	Juan Phillips Emilio Rodríguez	JBB SDA	La SDA convocó a reunión para el lunes 29 de septiembre de 2025 en las instalaciones de la entidad. La mesa será liderada a partir de la fecha, por parte de esta Secretaría.
5 Citar a una sesión de la mesa de alto nivel para seguimiento del mantenimiento de caminos y senderos.	Emilio Rodríguez	SDA	La SDA citó a la reunión para el 24 de septiembre de 2025.
6 Diligenciar el plan de acción del segundo trimestre de 2025.	Angélica Zambrano Wilmar Fernández Raymond Jiménez Juan Phillips	SDS UDFJC IDEAM JBB	Las entidades realizaron el diligenciamiento del plan de acción. Queda pendiente la SDS.

7. Seguimiento a decisiones

Fecha de la sesión	Icono	Decisión	Seguimiento
16/04/2024		Actualizar el reglamento interno de la Comisión.	La Secretaría Distrital de Ambiente (SDA) envió el reglamento actualizado a todos los miembros, el cual ya se encuentra publicado en la página web de la Unidad Administrativa Especial Cuerpo Oficial de Bomberos de Bogotá (UAECOB).
	<p>Síntesis: debido a que el retiro de retamo de los caminos y senderos donde se identificó su presencia requiere contemplar aspectos como la propiedad y la disposición final de residuos, se decidió que el tema sea analizado en la Mesa Distrital de Retamo y se establezcan allí las alternativas.</p>		
08/10/2024		Modificación del Decreto 622 de 2023.	La SDA remitió la versión modificada del decreto a la UAECOB, con el propósito de que sea enviada para la firma del secretario de Seguridad. Sin embargo, la UAECOB informó que desde el área jurídica de la entidad surgieron algunas observaciones que deben ser trasladadas a la SDA para su revisión.
	<p>Síntesis: la SDA gestionará la modificación al Decreto, en atención a la solicitud del IDEAM para dejar de ser integrante y pasar a ser invitado permanente de la Comisión; con este cambio, también se modificará la periodicidad de las reuniones de la instancia; estas se harán de forma bimestral, con la primera reunión anual en enero.</p>		
16/04/2025		Realizar una nueva verificación del estado de los caminos y senderos en Cerros Orientales.	La UAECOB realizó, junto a diferentes entidades, los recorridos por 14 caminos y senderos entre la semana final de agosto y septiembre de 2025 y, posteriormente, consolidó y actualizó la información en las fichas establecidas para tal fin.
	<p>Síntesis: la Comisión acordó realizar nuevos recorridos para identificar si se requieren nuevas intervenciones, especialmente a nivel de vegetación, puesto que las correctivas aún están pendientes. Para esto, la UAECOB elaborará un cronograma y convocará a las entidades.</p>		

8. Reporte de los eventos con fuego en la vegetación atendidos en agosto de 2025 (UAECOB)

La UAE Cuerpo Oficial de Bomberos presentó el informe del reporte de los eventos con fuego en la vegetación, atendidos en agosto de 2025.

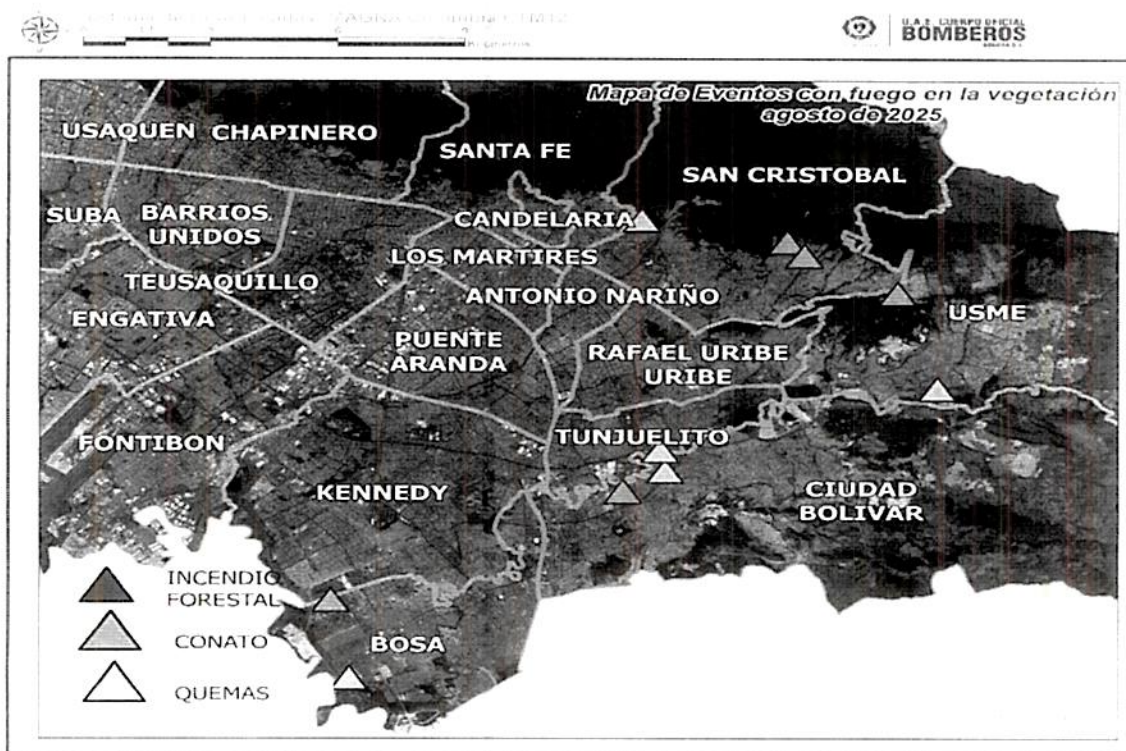
En este mes se presentaron diez eventos, que corresponden a cinco quemas y cinco conatos, con un área de afectación de 0,3 hectáreas.

AGOSTO 2025

SUBCLASE	CANTIDAD	ÁREA AFECTADA (ha)	PORCENTAJE
QUEMAS	5	0,1171	50%
CONATO	5	0,182	50%
INCENDIOS FORESTALES	0	0,0	0%
TOTAL	10	0,3	100%

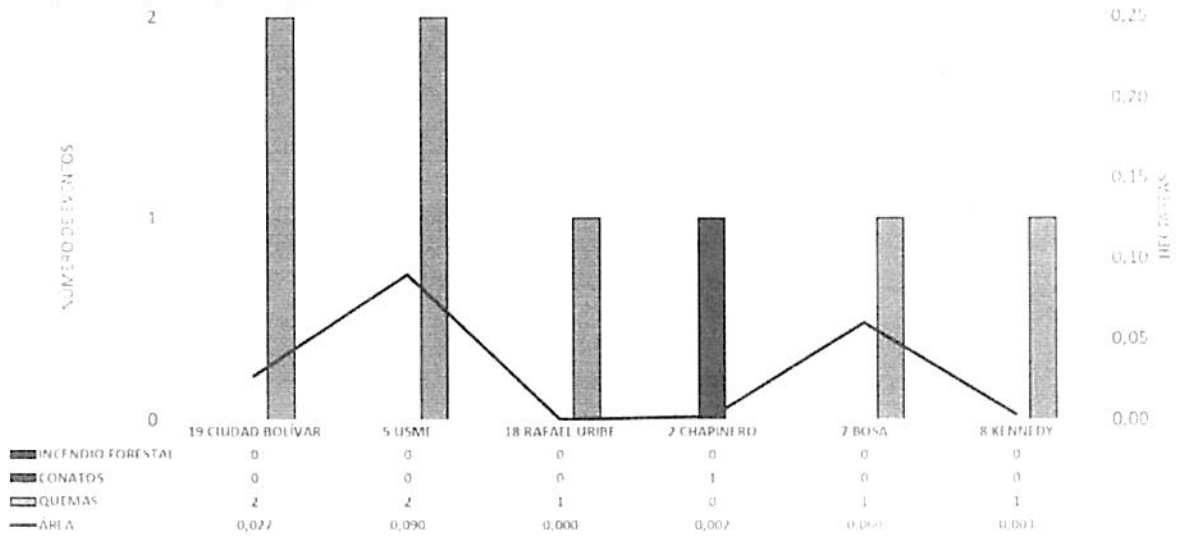
Fuente: UAECOB, 2025

A continuación, se evidenciaron en un mapa los lugares donde se presentaron los eventos con fuego en la vegetación.



Fuente: UAECOB, 2025

Se mencionó que estos eventos se concentraron principalmente en las localidades de San Cristóbal (dos conatos y una quema); Ciudad Bolívar, Usme y Bosa (un conato y una quema); y Tunjuelito (una quema).



Fuente: UAECOB, 2025

El consolidado de eventos ocurridos en Bogotá entre enero y agosto de 2025 es de 98, de los cuales 61 fueron quemas, que representan el 62 %; 34 conatos, correspondientes al 35 %; y 3 incendios forestales que representan el 3 % de los servicios atendidos.

Esto destaca que las quemas son las más representativas, en cuanto a cantidad, y los incendios forestales en cuanto a área, con 17,1 hectáreas.

ENERO - AGOSTO 2025			
SUBCLASE	CANTIDAD	ÁREA AFECTADA (ha)	PORCENTAJE
QUEMAS	61	2,4	62%
CONATO	34	2,0	35%
INCENDIOS FORESTALES	3	12,7	3%
TOTAL	98	17,1	100%

Fuente: UAECOB, 2025

Por otra parte, se mencionó que en julio y agosto hubo un aumento en el número de eventos, debido a la disminución de las precipitaciones.

[illegible]

9. Propositiones y varios

No hubo intervenciones en esta parte de la sesión.

10. Confirmación de la siguiente sesión ordinaria

Por solicitud de la UAECOB, la siguiente sesión ordinaria se aplazó por una semana y se realizará el 21 de octubre a las 2:00 p.m., de forma virtual.

Compromisos.

	Compromisos	Nombre responsable	Entidad	Fecha
1	Continuar la gestión con la Secretaría Jurídica Distrital para el análisis del marco normativo que permita intervenciones en predios privados y sobre la propuesta de protocolo de activación de la Fiscalía para judicializar personas que inicien deliberadamente incendios forestales.	Emilio Rodríguez	SDA	Lo más pronto posible.
2	Realizar las acciones a cargo de la Alcaldía Local en los senderos de los cerros orientales.	Estefany Pereira	Alcaldía de Chapinero	A más tardar el 26 septiembre de 2025.
3	Diligenciar el plan de acción del primer y segundo trimestre de 2025.	José Vicente Guzmán	SDS	Lo más pronto posible.
4	Reactivar la Mesa Distrital de Retamo con el fin de plantear estrategias para el manejo de esa especie en los caminos y senderos.	Juan Phillips Emilio Rodríguez	JBB SDA	Lunes 29 de septiembre de 2025.
5	Citar a una sesión de la mesa de alto nivel para seguimiento del mantenimiento de caminos y senderos.	Emilio Rodríguez	SDA	Miércoles 24 de septiembre de 2025.

CONCLUSIONES:

Condiciones climáticas: según el pronóstico del IDEAM, hay condiciones de mayor humedad en la zona del Caribe, en la región Andina en su sector Nororiental y al Oriente de la Amazonía. Cundinamarca presentó nubosidad en el sector Norte, originando lloviznas esporádicas en Bogotá, en la madrugada. En los próximos días estará una onda tropical, que es monitoreada por el Centro Nacional de Huracanes, ya que se espera que se convierta en ciclón tropical, pero sin afectación directa sobre el territorio nacional.

Para los siguientes días se esperan lluvias y lloviznas no significativas en el centro y norte de la ciudad y, respecto a la amenaza por incendios, Bogotá está categoría amarilla. Además, el ENOS se encuentra en una fase neutral sin condiciones de Niño o Niña, con un 68 a 71 % de probabilidad de que se consoliden las condiciones típicas del fenómeno de La Niña para final de año.

Eventos con fuego en la vegetación: de acuerdo con el reporte de la UAECOB, durante agosto de 2025 se registraron diez (10) eventos que correspondieron a cinco quemas y cinco conatos.

El informe de la UAECOB destacó que, en lo que va del 2025, las localidades de Usme, San Cristóbal y Bosa han sido las más afectadas por número de eventos. Además, San Cristóbal y Usaquén registran la mayor área de afectación.

Comparando el periodo de enero a agosto, se observó que enero fue el mes con el mayor número de eventos, mientras que mayo tuvo la menor cantidad. El reporte concluyó que, en julio y agosto se evidenció aumento en el número de eventos por las bajas precipitaciones.

Gestión en el mantenimiento de caminos y senderos: los recorridos realizados en los cerros orientales de Bogotá evidenciaron avances significativos en las acciones de manejo de vegetación, especialmente en los senderos de El Cable y La Vieja, donde se mantienen accesibles los caminos. Sin embargo, persisten pendientes en la ejecución de obras correctivas y en la gestión de permisos, principalmente en los senderos Escuela Logística, Arzobispo y Las Delicias, lo que ha limitado la intervención en algunos tramos.

Por otro lado, se requiere mantener el control constante del retamo espinoso y atender los puntos críticos identificados por la CAR, a fin de garantizar la seguridad y funcionalidad de los caminos.

Finalmente, la coordinación interinstitucional continúa siendo un elemento clave para avanzar en la ejecución de acciones, lo que ha permitido que actualmente se tenga un avance general del **40,76%**, mientras que a nivel distrital se registra un **58,27%** de ejecución.



U.A.E. CUERPO OFICIAL
BOMBEROS
BOGOTÁ D.C.

En constancia firman,

IVÁN DARÍO MELO CUÉLLAR
Secretaría Distrital de Ambiente
PRESIDENTE

WILLIAM ALFONSO TOVAR SEGURA
UAE Cuerpo Oficial de Bomberos
SECRETARIO TÉCNICO

Anexos:

Anexo 1. CDGRIF-agt_2025_IDEAM
Anexo 2. Reporte de eventos agt 2025
Anexo 3. Mapa_IF

Proyectó: Lorena López - UAECOB
Revisó: Adriana Vega Romero – SDA



