

Comisión Distrital para la Gestión del Riesgo por Incendios Forestales (CDGRIF)

ACTA No. 11 de 2025

SESIÓN ORDINARIA

FECHA: 21/10/2025

HORA: 2:00 p.m. – 3:30 p.m.

LUGAR: Virtual – Google Meet

INTEGRANTES DE LA INSTANCIA:

Nombre	Cargo	Entidad	Asiste		Observaciones
			Si	No	
Gustavo Quintero	Secretario de Gobierno	SDG		X	
Emilio Rodríguez	Director de Gestión Ambiental	SDA	X		
Yenire Yohansy Lozano	Subdirectora Operativa	UAECOB	X		
Coronel Wilson Eduardo Martínez Escobar	Jefe de Estado Mayor y Segundo comandante BRIAD	Ejército Nacional		X	
Camila Cortés Daza	Directora para la Gestión Policiva	SDG	X		
Juan Fernando Phillips Bernal	Subdirector Científico	JBB	X		
Andrés Mauricio Garzón Orjuela	Asesor de gestión del riesgo	CAR		X	
Mayor César Augusto Duarte	Director Seccional Bogotá	DCC	X		
Raymond Jiménez	Subdirector de Ecosistemas y Estudios Ambientales (E)	IDEAM	X		
Oscar Cañón Caldas	Subdirector de Emergencias	IDIGER	X		
Rodrigo Alberto Manrique	Subdirector Técnico de Parques	IDRD	X		
Diego Camilo Ortiz Corredor	Director de Gestión Ambiental del Recurso Hídrico	EAAB – ESP	X		
Wilmar Darío Fernández Gómez	Decano de la Facultad del Medio Ambiente y Recursos Naturales	UDFJC	X		
Mario Fernando Piedrahita Ponce	Jefe Oficina Gestión del Riesgo (E)	PNN		X	
José Daniel Gualdrón Moreno	Brigadier General	MEBOG		X	

SECRETARÍA TÉCNICA:

Nombre	Cargo	Entidad
William Tovar Segura	Subdirector Gestión de Riesgo	UAE Cuerpo Oficial de Bomberos

INVITADOS PERMANENTES:

Nombre	Cargo	Entidad	Asiste		Observaciones
			Si	No	
Ricardo Rey	Comandante	CBVB	X		
José Vicente Guzmán	Subdirectora de Gestión de Riesgo en Emergencias y Desastres – SGRED(E)	SDS		X	
Nicolas Páez Rojas	Coordinador Gestión del riesgo	Cruz Roja		X	

OTROS ASISTENTES A LA SESIÓN:

Nombre	Cargo	Entidad	Asiste		Observaciones
			Si	No	
Estefany Pereira Angarita	Profesional Ambiental	Alcaldía local de Chapinero	X		
Stephanie Ruiz Casallas	Contratista	CAR	X		
Andrés José Suárez	Coordinación Proyecto Caminos de los Cerros Orientales	EAAB	X		
Ever Javier Ortiz García	Profesional universitario	SGD - DGP	X		
Leidy Johanna Rodríguez Castro	Profesional Especializado	IDEAM	X		
Daniel Useche Samudio	Profesional Especializado	IDEAM	X		
Lina María Pinto Hernández	Profesional Universitario	IDEAM	X		
María Teresa Gaona Villate	Profesional Especializado	IDIGER	X		
Jaime Alfredo Quintero Olaya	Contratista	IDIGER	X		
Leonardo Ruiz Torres	Profesional Especializado	PNN	X		
Lorena López Daza	Contratista	UAECOB	X		
Paula Andrea Robles Carrillo	Contratista	UAECOB	X		
Rambler David Díaz Parra	Contratista	UAECOB	X		

Dayana Andrea Lizarazo Suárez	Contratista	UAECOB	X	
Gonzalo Emilio Cuellar Tello	Comandante	UAECOB	X	
Yohana Acero Medina	Contratista	SDA	X	
José Octavio López Gallego	Profesional Especializado SGRED	SDS	X	

CITACIÓN: El 17 de octubre de 2025 la UAECOB, como secretaria técnica, envió mediante correo electrónico la convocatoria a la sesión ordinaria correspondiente a octubre; en la citación relacionó el orden del día a tratar, la hora y el link para acceder a la sesión virtual.

ORDEN DEL DÍA:

1. Verificación del cuórum y diligenciamiento listado de asistencia.
2. Aprobación del orden del día.
3. Aprobación del acta de no cuórum y de la ordinaria de septiembre.
4. Pronóstico del tiempo (IDEAM).
5. Seguimiento acciones caminos y senderos (UAECOB).
6. Seguimiento a compromisos (SDA).
7. Reporte de los eventos forestales atendidos en septiembre 2025(UAECOB).
8. Proposiciones y varios.
9. Confirmación de la siguiente sesión ordinaria.

DESARROLLO:

1. Verificación del cuórum y diligenciamiento del listado de asistencia.

Se verificó el cuórum y se comprobó la participación de diez (10) integrantes y un (1) invitado permanente. Se solicitó diligenciar el listado de asistencia.

2. Aprobación del orden del día.

Se aprobó el orden del día.

3. Aprobación del acta de no cuórum y de la ordinaria de septiembre.

No hubo observaciones a las actas; estas fueron aprobadas.

4. Pronóstico del tiempo (IDEAM).

El IDEAM inició con las condiciones que se presentaban en el momento, para lo cual mostró imágenes satelitales en canal infrarrojo, destacando el avance de la tormenta tropical Melissa hacia las Antillas Mayores, favoreciendo indirectamente el incremento de nubosidad en la región Caribe y en el piedemonte de la cordillera oriental de Colombia. Para el departamento de Cundinamarca se había presentado el incremento de vientos en la zona sur y oriental; sin embargo, para la ciudad se mantenían las condiciones secas, con ligeras lloviznas en Usme.

La carta de superficie mostraba el tránsito de la onda tropical Melissa que favoreció las lluvias al norte del país.

Las lluvias acumuladas en la zona central de Cundinamarca, para lo corrido de octubre, presentaban valores entre 100 a 150 mm. Además, la anomalía real de las lluvias mostró que las mayores lluvias se dieron al oriente del departamento y, en Bogotá, en la zona norte, con lluvias entre el 20 al 40 % por encima de lo normal. Las estaciones del IDEAM indicaron lloviznas en la parte norte y oriente de la ciudad, cercanas a 1,1 mm.

En cuanto al pronóstico, se atraviesa la segunda temporada de lluvias del año, donde se espera probabilidad de ocurrencia de precipitaciones en las tardes, de 15 a 20 mm, con incrementos de las precipitaciones para el fin de semana; además, la permanencia de alta nubosidad en la ciudad, con lluvias en las zonas norte, sur y oriente mayormente. Para la noche se esperan lluvias al occidente y sur de la ciudad; para el siguiente día se esperan lloviznas ligeras al occidente y sur; por último, pasados dos días aumentará la probabilidad de ocurrencia e intensidad de lluvias en la zona norte, sur y occidente del Distrito.

La climatología de la lluvia muestra que para el mes de octubre se han dado las condiciones esperadas; además, para octubre y noviembre se espera un aumento de las precipitaciones en la zona occidental y norte de la ciudad, con volúmenes de 100 a 150 mm. De acuerdo con las condiciones climáticas, el pronóstico de la amenaza por incendios de la cobertura vegetal no presenta alerta para Bogotá.

A nivel de predicción climática para los siguientes tres meses, se comentó que la MJO se encuentra en fase subsidente (no apoya las lluvias) y se espera que se mantenga así; sin embargo, el enfriamiento de la cuenca del Pacífico favorecerá entre 20 y 40 % el aumento de las lluvias. El ENOS se mantiene en una fase neutral sin condiciones de Niño o Niña; no obstante, se han dado cuatro trimestres consecutivos para condiciones tipo La Niña y para que este se establezca se necesitan cinco trimestres; además, se espera que para el primer trimestre de 2026 se retome la neutralidad con 55 % de probabilidad.

En cuanto a la Temporada de Huracanes del Atlántico (THA), esta se encuentra activa, con valores normales o estimaciones por encima de lo normal.

5. Seguimiento a las acciones realizadas en caminos y senderos (UAECOB)

La Unidad Administrativa Especial Cuerpo Oficial de Bomberos de Bogotá (UAECOB) informó que, a la fecha, no se han generado nuevos reportes sobre la ejecución de acciones en los caminos y senderos priorizados. En consecuencia, el avance general de las actividades se mantiene en 40,76 %, correspondiente a 128 acciones ejecutadas y 63 en trámite, de un total de 314 acciones programadas.

Respecto a los avances de las entidades distritales, se reporta 94 % de las acciones en trámite y 58,27 % en ejecución, con 81 acciones ejecutadas y 51 en trámite, de un total de 139. Las acciones pendientes corresponden principalmente a la Alcaldía Local de Chapinero y a dos talas a cargo de la EAAB. En cuanto a las acciones bajo responsabilidad de entidades del orden

público nacional, se registran 44 acciones requeridas, de las cuales 7 han sido ejecutadas, lo que representa un avance del 15,91 %.

Adicionalmente, el 27 de septiembre se realizó una sesión de la denominada “Mesa de Alto Nivel Distrital de Caminos y Senderos”, en la cual se establecieron los siguientes compromisos:

1. **Gestionar una reunión con el Ministerio de Ambiente y Desarrollo Sostenible** para definir el procedimiento que permita obtener el aval para el mantenimiento correctivo de los caminos y senderos ubicados en la Reserva Forestal Protectora Bosque Oriental de Bogotá (RFPBOB).
2. **Ajustar las observaciones formuladas por la Junta Directiva del FONDIGER** al proyecto presentado por la UAERMV y solicitar su división, conforme a la orientación que imparta el IDIGER.
3. Adelantar una **sesión de trabajo técnica entre la SDA y la CAR**, con el fin de aclarar dudas y obtener su concepto de apoyo para viabilizar intervenciones en predios privados.
4. **La SDA remitirá a la Secretaría Jurídica Distrital (SJD) la propuesta de artículo** que se incluirá en la modificación del Decreto 485 de 2015, en lo referente a las intervenciones en predios privados.
5. **La SDA elaborará la versión final del protocolo de tratamiento jurídico-penal** frente a incendios forestales, con el fin de unificar criterios institucionales para su aplicación.

6. Seguimiento a compromisos (SDA)

Compromisos	Nombre responsable	Entidad	Fecha
1 Continuar la gestión con la Secretaría Jurídica Distrital para el análisis del marco normativo que permita intervenciones en predios privados y sobre la propuesta de protocolo de activación de la Fiscalía para judicializar personas que inicien deliberadamente incendios forestales.	Emilio Rodríguez	SDA	<p>La SDA tuvo una reunión con la Dirección de Bosques del MADS. En este encuentro se resolvieron algunas dudas, en cuanto a las características para presentar la solicitud de aval por parte de la EAAB y UMV, para hacer el mantenimiento correctivo de tres caminos.</p> <p>Adicionalmente, para el tema de los predios privados se evaluó la posibilidad de modificar el Decreto 485 de 2015, en lo referente a las intervenciones en este tipo de predios.</p> <p>En cuanto al protocolo, el 16 de octubre se realizó una reunión con la Fiscalía y diferentes entidades distritales y</p>

				nacionales, donde se proyectó una reunión entre la Fiscalía y la UAECOB, para tratar el tema del informe de origen y causa que realiza el equipo de investigación de incendios de la Unidad.
2	Realizar las acciones a cargo de la Alcaldía Local en los senderos de los cerros orientales.	Estefany Pereira	Alcaldía de Chapinero	La Alcaldía mencionó que allegará la información al correo de la Comisión.
3	Diligenciar el plan de acción del primer y segundo trimestre de 2025.	José Vicente Guzmán	SDS	No se ha diligenciado.
4	Reactivar la Mesa Distrital de Retamo con el fin de plantear estrategias para el manejo de esa especie en los caminos y senderos.	Juan Phillips Emilio Rodríguez	JBB SDA	El 29 de septiembre de 2025 se sostuvo la primera sesión de la Mesa. El objetivo es que se generen nuevas iniciativas que incluyan diferentes entidades y exista intercambio de conocimiento. La UDJFC mencionó que está muy interesada en participar en estos espacios.
5	Citar a una sesión de la mesa de alto nivel para seguimiento del mantenimiento de caminos y senderos.	Emilio Rodríguez	SDA	La SDA citó a la reunión, la cual, como se informó antes, se realizó el 27 de septiembre.

7. Reporte de los eventos con fuego en la vegetación atendidos en septiembre de 2025 (UAECOB)

La UAE Cuerpo Oficial de Bomberos presentó el informe del reporte de los eventos con fuego en la vegetación, atendidos en septiembre de 2025.

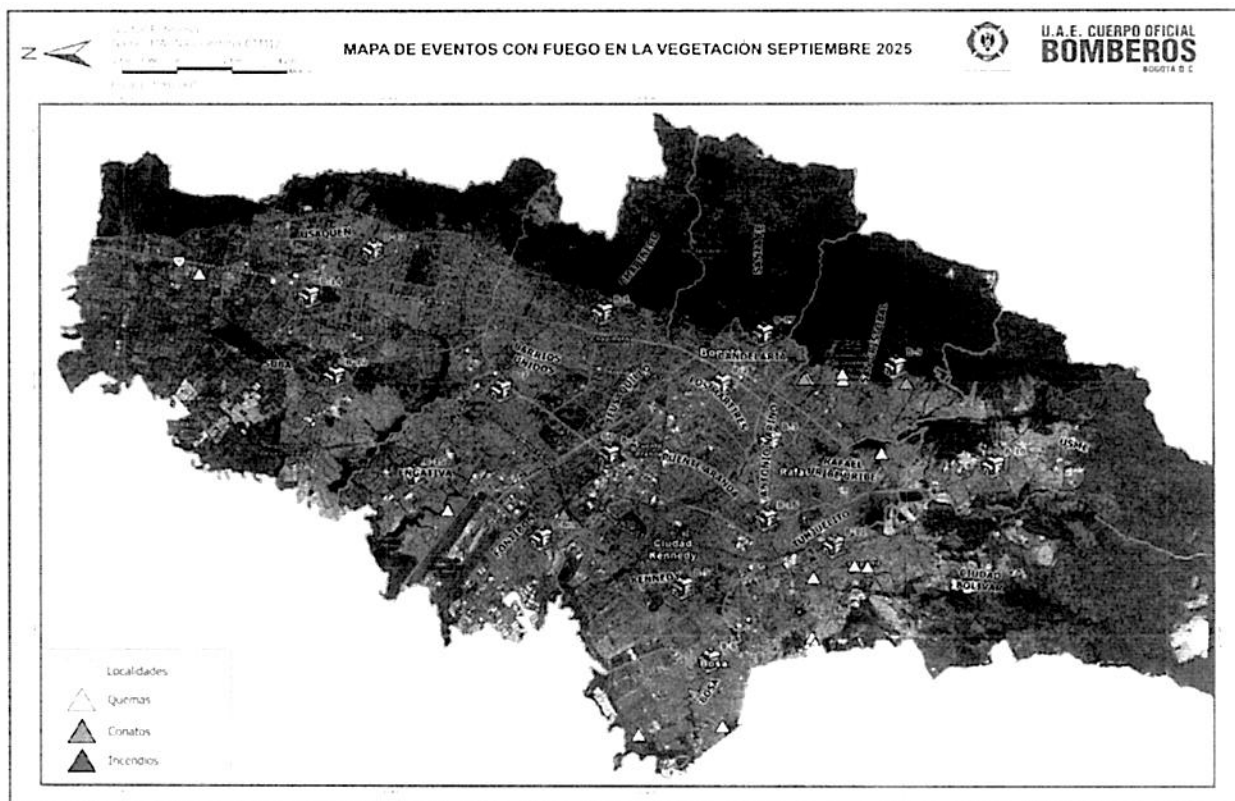
En este mes se presentaron 21 eventos, que corresponden a 15 quemas y cuatro conatos y dos incendios forestales, con un área de afectación de 4,14 hectáreas.

SEPTIEMBRE 2025

SUBCLASE	CANTIDAD	ÁREA AFECTADA (ha)	PORCENTAJE
QUEMAS	15	0,6755	71%
CONATO	4	0,096	19%
INCENDIOS FORESTALES	2	3,4	10%
TOTAL	21	4,14	100%

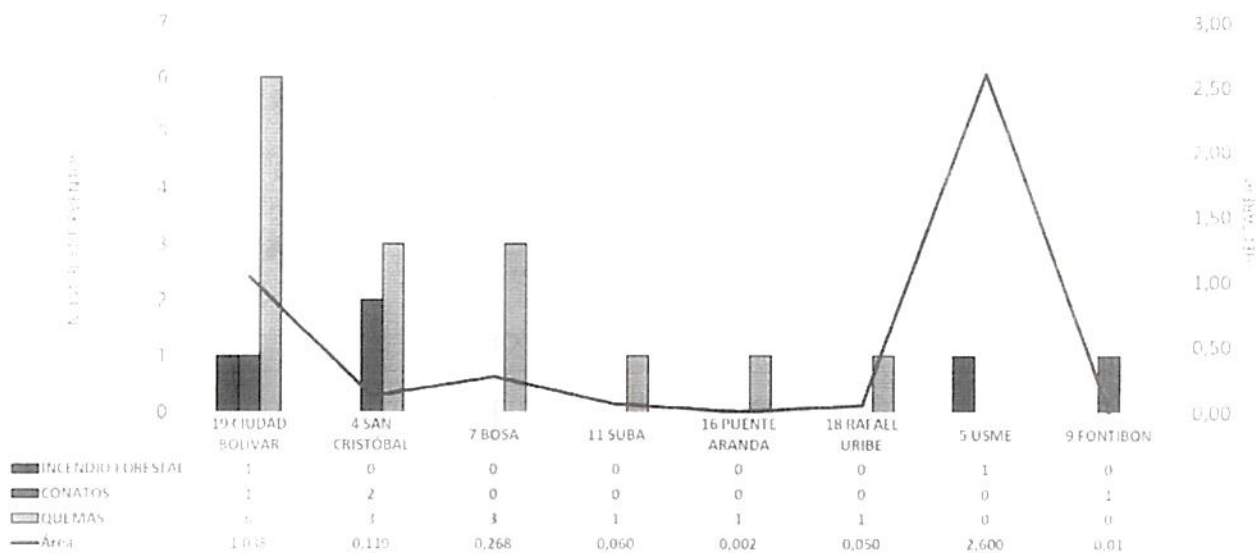
Fuente: UAECOB, 2025

A continuación, en un mapa se evidenciaron los lugares donde se presentaron los eventos con fuego en la vegetación en septiembre.



Fuente: UAECOB, 2025

Se mencionó que estos eventos afectaron a las localidades de Ciudad Bolívar, San Cristóbal, Bosa, Suba, Puente Aranda, Rafael Uribe Uribe, Usme y Fontibón. Se recalcó que Usme fue la localidad con mayor afectación en área, correspondiente a 2,6 hectáreas (ha), derivadas de un incendio forestal.



Fuente: UAECOB, 2025

El consolidado de eventos ocurridos en Bogotá entre enero y septiembre de 2025 es de 119, de los cuales 76 fueron quemas, 38 conatos y 5 incendios forestales. En cuanto al área de afectación, se tienen 3 ha consecuencia de las quemas, 2,1 ha por conatos y 16,1 ha por incendios forestales.

Los eventos atendidos, en términos de porcentaje, corresponden a 62 % por quemas, 32 % por conatos y 4 % por incendios forestales.

Esto destaca que las quemas son las más representativas en cantidad, y los incendios forestales en cuanto a área.

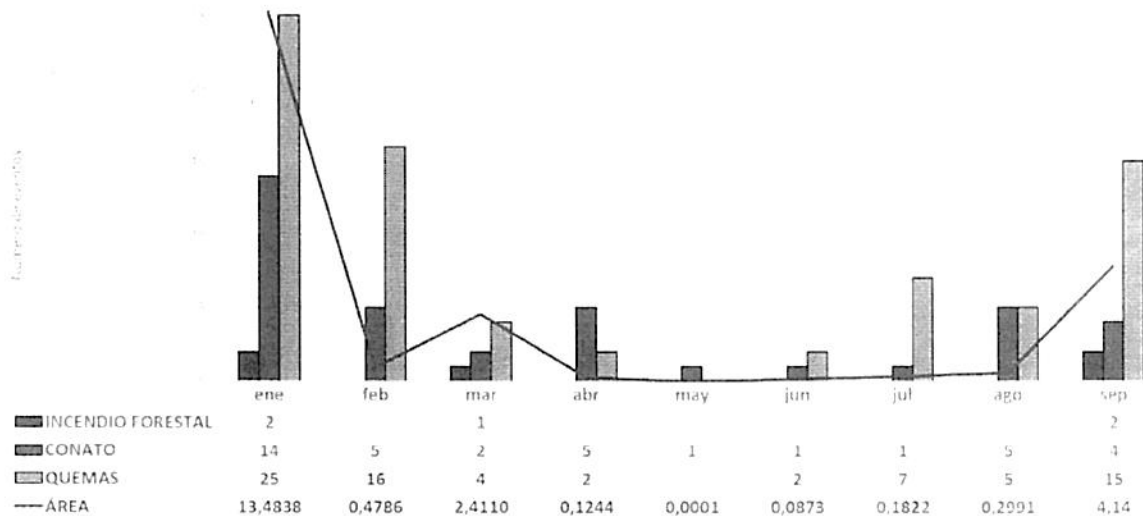
ENERO - SEPTIEMBRE 2025

SUBCLASE	CANTIDAD	ÁREA AFECTADA (ha)	PORCENTAJE
QUEMAS	76	3,0	64%
CONATO	38	2,1	32%
INCENDIOS FORESTALES	5	16,1	4%
TOTAL	119	21,21	100%

Fuente: UAECOB, 2025

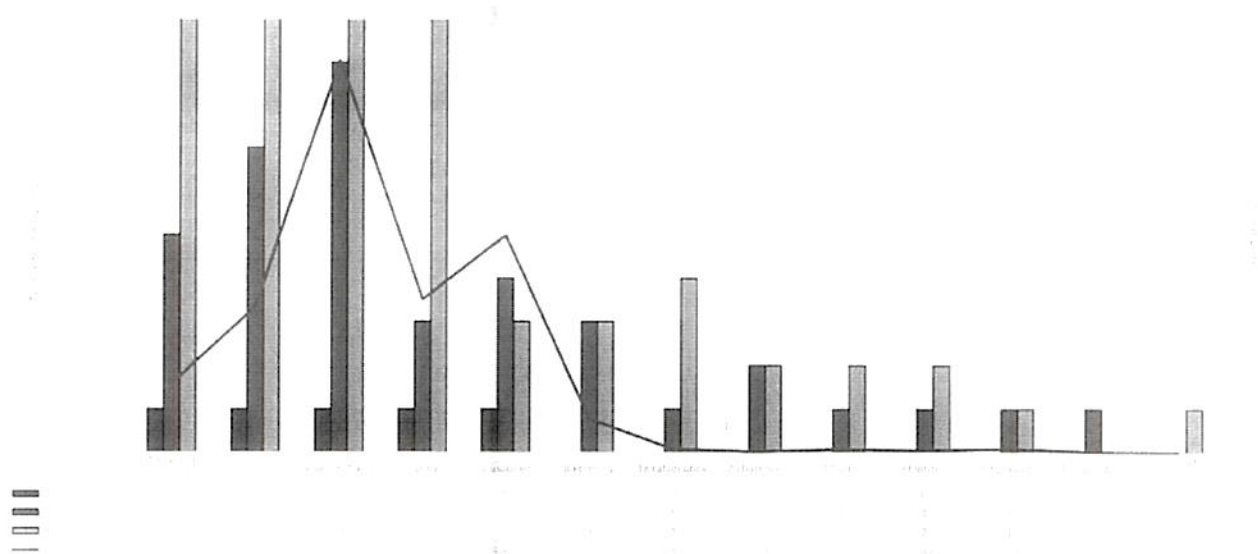
La comparación de los eventos ocurridos durante los primeros nueve meses de 2025 muestra que enero sigue siendo el mes con mayor número de eventos.

Por otra parte, se menciona que en septiembre hubo un repunte en el número de eventos, dese marzo, aunque no es tan alto.



Fuente: UAECOB, 2025

Finalmente, en cuanto al comportamiento por localidad, se mencionó que Ciudad Bolívar y Usme, son las localidades en las que más se han presentado eventos en lo corrido del año y tienen afectación en 3 y 1,4 hectáreas, respectivamente. Les siguen San Cristóbal, Bosa y Usaquén y, dentro de estas, San Cristóbal es la que tiene mayor área de afectación.



Fuente: UAECOB, 2025

8. Propositiones y varios

- La UAECOB recordó a todos los integrantes e invitados que ya está disponible en el OneDrive el plan de acción del tercer trimestre de 2025, para diligenciar las acciones ejecutadas por cada entidad.

9. Confirmación de la siguiente sesión ordinaria

La siguiente sesión ordinaria se hará el 11 de noviembre a las 2:00 p.m. de forma virtual.

Compromisos.

Compromisos	Nombre responsable	Entidad	Fecha
1 Continuar la gestión con la Secretaría Jurídica Distrital para el análisis del marco normativo que permita intervenciones en predios privados y sobre la propuesta de protocolo de activación de la Fiscalía para judicializar personas que inicien deliberadamente incendios forestales.	Emilio Rodríguez	SDA	Lo más pronto posible.
2 Realizar las acciones a cargo de la Alcaldía Local en los	Estefany Pereira	Alcaldía de Chapinero	Lo más pronto posible.

	senderos de los cerros orientales.			
3	Diligenciar el plan de acción del primer y segundo trimestre de 2025.	José Vicente Guzmán	SDS	Lo más pronto posible.
5	Diligenciar el plan de acción del tercer trimestre de 2025.	Todos los integrantes		Antes de la próxima sesión.

CONCLUSIONES:

Condiciones climáticas: según el pronóstico del IDEAM, el avance de la tormenta tropical Melissa favorece el incremento de nubosidad en la región Caribe y en el piedemonte de la cordillera oriental. En la ciudad, se han mantenido las condiciones secas, con ligeras lloviznas en Usme. La anomalía real de las lluvias mostró que las mayores lluvias se dieron al oriente del departamento y, en Bogotá, en la zona norte, con lluvias entre el 20 al 40 % por encima de lo normal.

Para los siguientes días se espera probabilidad de ocurrencia de lluvias en las tardes, con incrementos de las precipitaciones para el fin de semana.

Bogotá no tiene amenaza por incendios forestales, de acuerdo con las condiciones climáticas.

El ENOS se mantiene en una fase neutral sin condiciones de Niño o Niña, pues solo se han dado cuatro trimestres consecutivos para condiciones tipo La Niña, de cinco trimestres seguidos que son los que determinan tal condición.

Eventos con fuego en la vegetación: de acuerdo con el reporte de la UAECOB, durante septiembre de 2025, se registraron 21 eventos que correspondieron a 15 quemas, cuatro conatos y dos incendios forestales.

El informe de la UAECOB destacó que, en lo que va del 2025, las localidades de Ciudad Bolívar y Usme han sido las más afectadas por número de eventos y San Cristóbal ha registrado la mayor área de afectación.

Comparando el periodo de enero a septiembre, se observó que enero fue el mes con el mayor número de eventos y mayo el que menos tuvo; sin embargo, en septiembre hubo un repunte que no se consideró muy significativo.

Gestión en el mantenimiento de caminos y senderos: en septiembre no se registraron avances físicos, pero el balance general del proyecto muestra un avance positivo, aunque existen actividades pendientes que dependen de autorizaciones y coordinaciones específicas. Los compromisos establecidos en la Mesa de Alto Nivel permitirán consolidar un marco de acción más claro para las intervenciones en los caminos y senderos priorizados.

- El proyecto presenta un avance consolidado del 40,76 %, con un margen importante de acciones en trámite.

- La coordinación con la Alcaldía de Chapinero y la EAAB será esencial para completar las actividades pendientes.
- Las acciones derivadas de la Mesa de Alto Nivel fortalecerán la gestión técnica y jurídica de las intervenciones.

En constancia firman,



EMILIO RODRÍGUEZ BASTIDAS
Secretaría Distrital de Ambiente
PRESIDENTE



YÉNIRE YOHANSY LOZANO
UAE Cuerpo Oficial de Bomberos
SECRETARIO TÉCNICO

Anexos:

Anexo 1. CDGRIF-oct_2025_IDEAM
Anexo 2. Reporte de eventos sept 2025
Anexo 3. Mapa_IF

Proyecto: Lorena López - UAECOB
Revisó: Liliana Castro Rodríguez – SDA